




Схема расположения границ публичного сервитута  
Кадастровые номера земельных участков 51:16:0000000:5174  
51:17:0040126:118



51:16:0040126:118	<b>Условные обозначения:</b>
	- границы и кадастровый номер земельного участка, в отношении которого запрашивается публичный сервитут;
1 ●	- проектные границы публичного сервитута;
51:16:0000000	- обозначение характерных точек проектных границ публичного сервитута;
	- обозначение кадастрового квартала;