

## ЛАВИННЫЙ БЮЛЛЕТЕНЬ

от 31 марта 2020 года

Действует с 18:00 31.03.2020 г. до 18:00 01.04.2020 г.

### ФОНОВАЯ СТЕПЕНЬ ЛАВИННОЙ ОПАСНОСТИ ПО МЕЖДУНАРОДНОЙ ШКАЛЕ



# 3

#### Значительная

Снежный покров закреплен либо умеренно, либо слабо на большинстве крутых склонов.


Инициирование схода лавин при слабой дополнительной нагрузке возможно с отдельных крутых и большинства экстремальных и очень крутых склонов. Возможен сход единичных естественных лавин большого объема.

### ПРИЗНАКИ ЛАВИННОЙ ОПАСНОСТИ

Тип сценария

Дополнительная информация

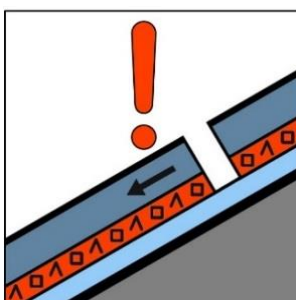

Опасные экспозиции



#### Метелевые лавины

Метелевый снег, отложившийся на склонах гор указанных экспозиций нестабилен.

Необходимо избегать мест скопления свежего метелевого снега, надувов, карнизов, с особым вниманием отслеживать места изменения свойств снежного покрова – разница в толщине, в твердости поверхностного слоя.




#### Наличие слабого слоя

На склонах гор указанных и соседних экспозиций внутри снежного покрова выявлены слабые слои.

Данный сценарий является основной причиной лавинных инцидентов.

Необходимо выбирать максимально аккуратный и консервативный путь передвижения, избегать крутых склонов большой площади. Возможно удаленное инициирование схода лавины.



### ХАРАКТЕР ЗАЛЕГАНИЯ СНЕЖНОГО ПОКРОВА

Прошедшие несколько суток наблюдалась метель с северными и западными направлениями ветра. С утра сегодняшнего дня направление ветра сменилось за юго-западное, по прогнозу ожидается дальнейшая смена направления ветра на южное и далее на юго-восточное. Таким образом, скопление свежего снега и формирование снежных досок возможно на склонах всех экспозиций. При дополнительной нагрузке, особенно с крутых склонов, возможно инициирование схода лавин.

На склонах с малым количеством снега (менее 150 см) так же возможно инициирование схода лавины по слабому слою.

### ОБЪЯВЛЕННАЯ ЛАВИННАЯ ОПАСНОСТЬ

Лавинная опасность для защищаемых объектов г. Кировска отсутствует

### ИНФОРМАЦИЯ ОБ АКТИВНЫХ ВОЗДЕЙСТВИЯХ НА СНЕЖНЫЙ ПОКРОВ

На момент составления бюллетеня работы по активному воздействию на снежный покров не запланированы.

### ПРОГНОЗ ПОГОДЫ ПО МУРМАНСКОЙ ОБЛАСТИ НА БЛИЖАЙШИЕ СУТКИ

Облачная с прояснениями погода. Ночью снег, в отдельных районах сильный. Днем небольшой, местами умеренный снег. Ветер северо-восточный, северный 2-7 м/с, на севере области 6-11 м/с, ночью на востоке области ветер восточный местами в порывах до 15 м/с, метель. Температура воздуха ночью -5...-10°, при прояснениях до -15°, днем -1...-6°. Гололедица.

**ВАЖНО!!!** Разделы "фоновая степень лавинной опасности" и "характер залегания снежного покрова" носят рекомендательный характер. МКУ "Управление по делам ГОиЧС г. Кировска" не несёт ответственности за лиц, находящихся на территории, закрытой для посещения во время лавиноопасного сезона, в лавиноопасных зонах и на склонах гор за пределами территории объектов инфраструктуры г. Кировска, в лавинных очагах.

Детально ознакомиться с [европейской шкалой лавинной опасности](#), найти [описания типичных лавиноопасных сценариев](#) и [другую полезную информацию](#) можно по ссылке [www.welcomekirovsk.ru](http://www.welcomekirovsk.ru)