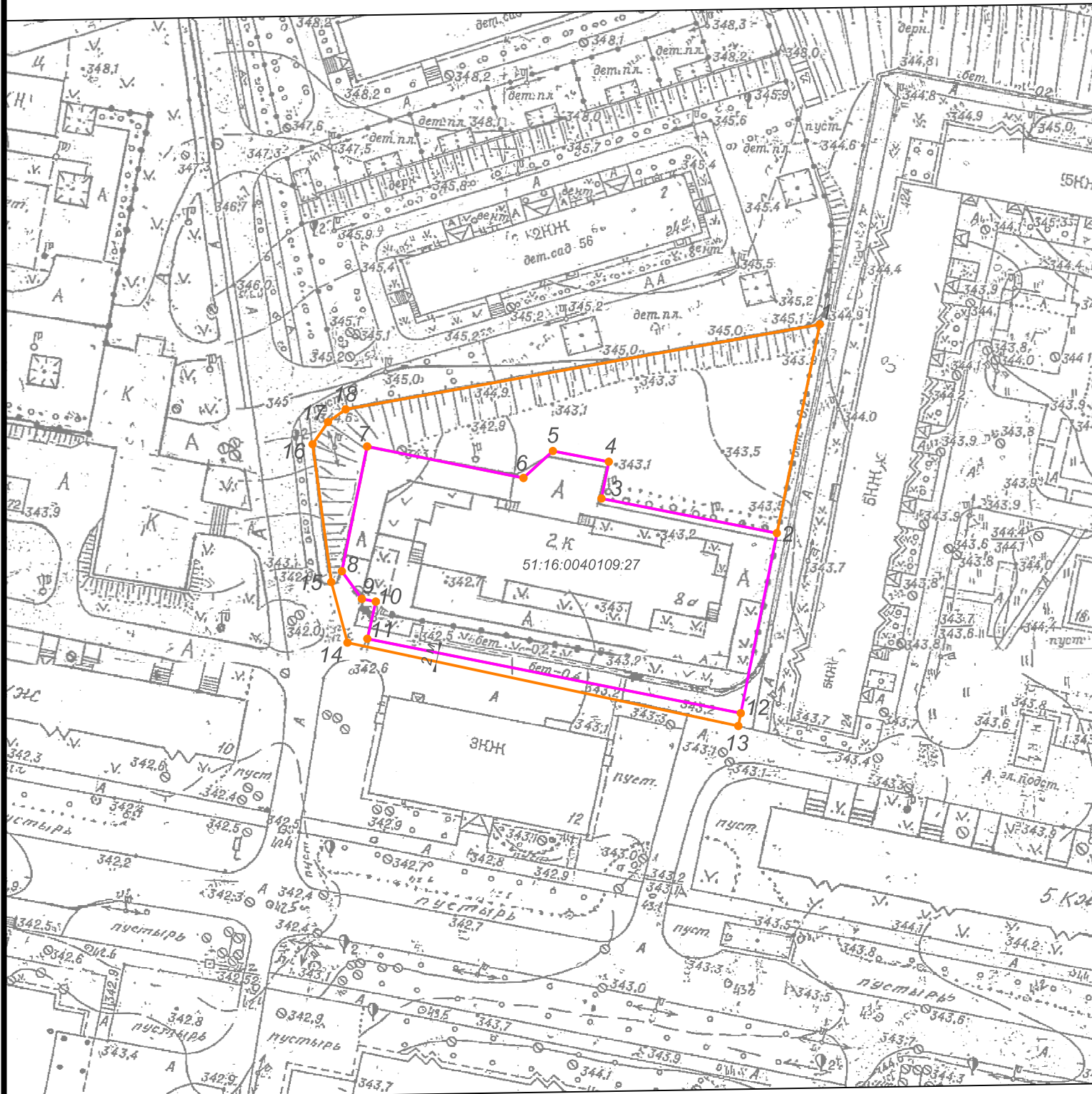





Графическая часть



Условные обозначения:

-  - граница прилегающей территории к земельному участку с кадастровым номером 51:16:0040109:27
-  1, 2 - поворотные точки границ прилегающей территории
-  - граница земельного участка с кадастровым номером 51:16:0040109:27, по отношению к которому устанавливается прилегающая территория

Исполнитель

Д.А. Михайлова

(подпись)