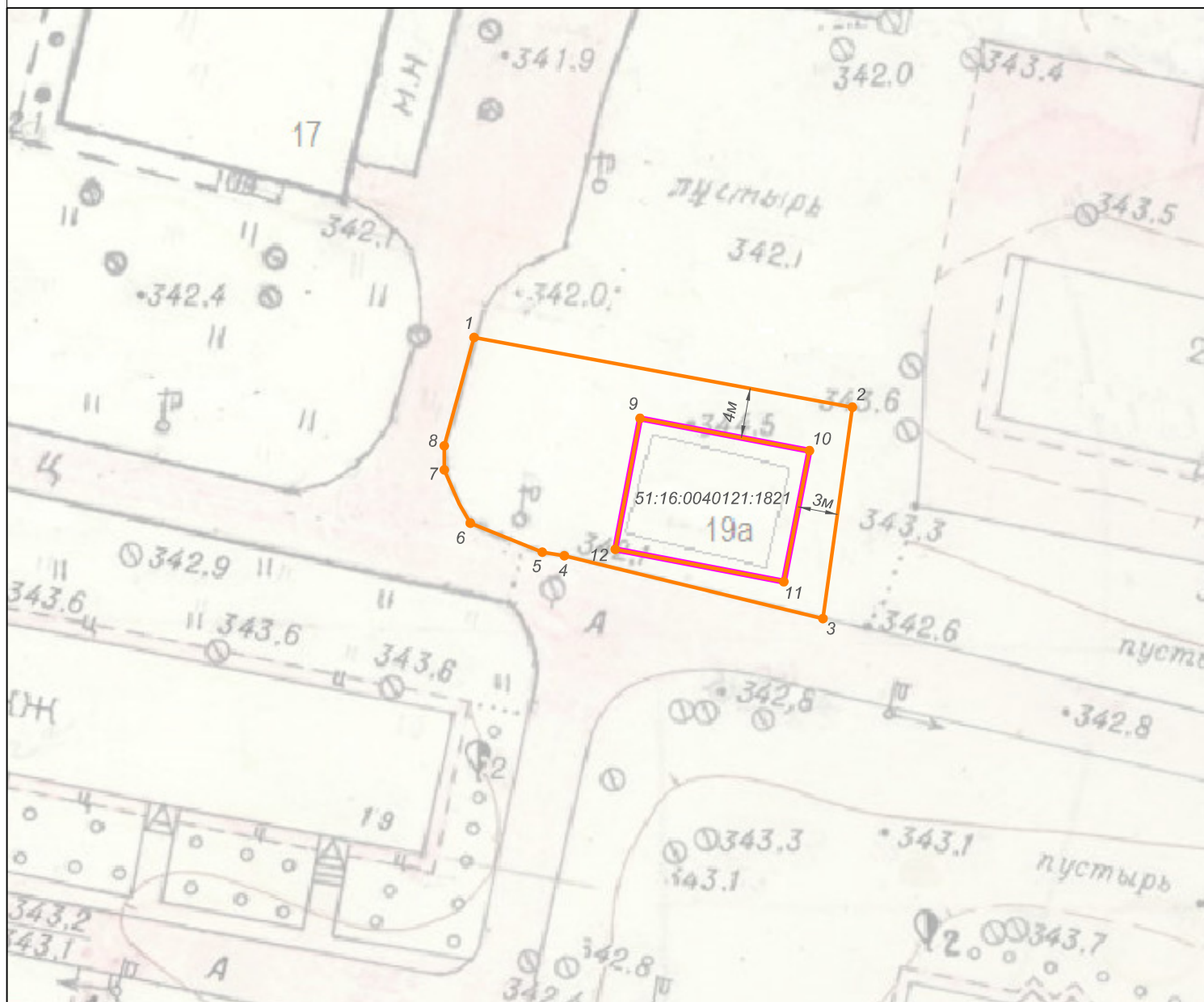





Графическая часть



масштаб 1:500

Условные обозначения:

-  - граница прилегающей территории к земельному участку с кадастровым номером 51:16:0040121:1821
-  - поворотные точки границ прилегающей территории
-  - граница земельного участка с кадастровым номером 51:16:0040121:1821, по отношению к которому устанавливается прилегающая территория

Исполнитель

(подпись)

Д.А. Михайлова