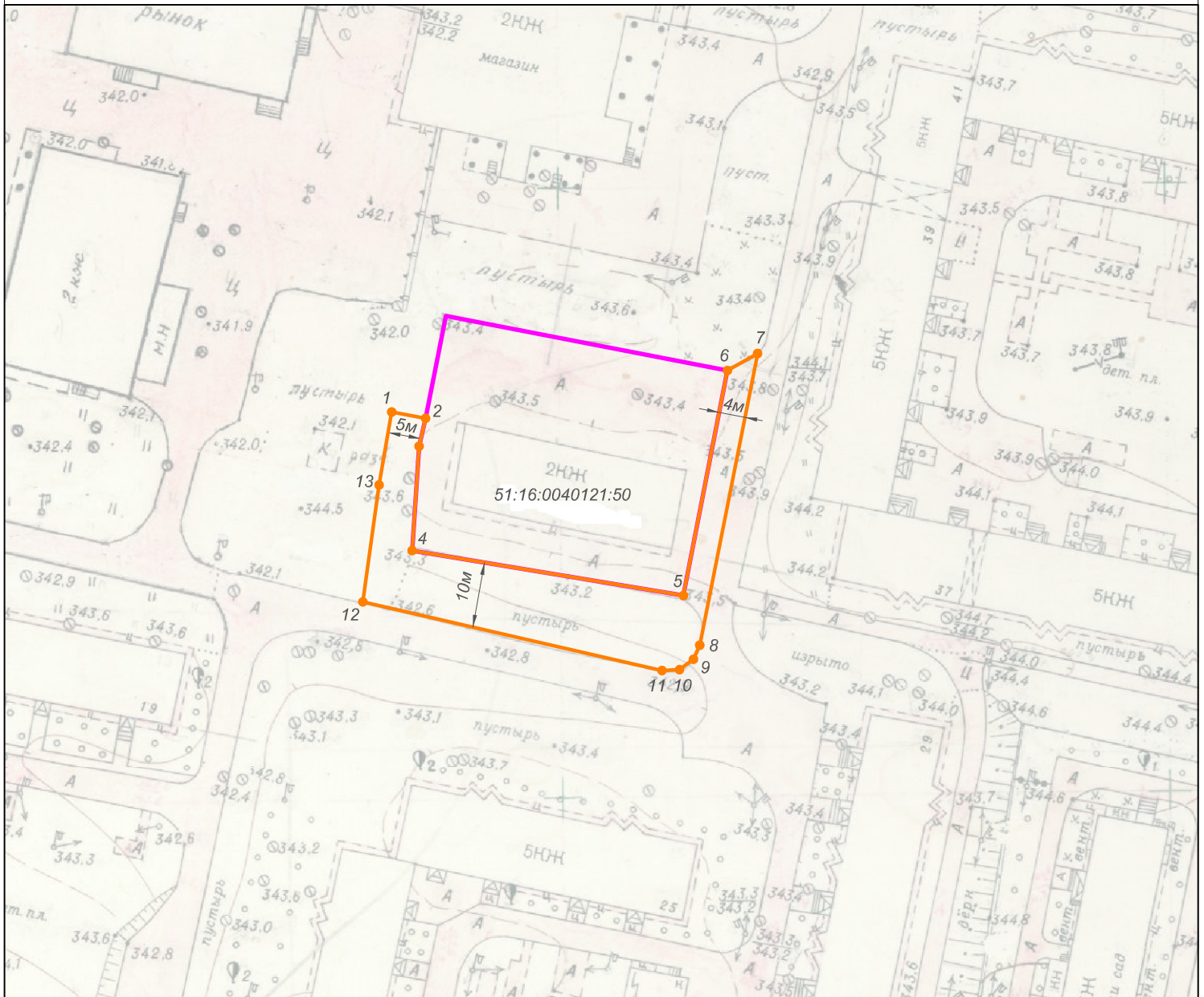






Графическая часть



масштаб 1:1000

Условные обозначения:

-  - граница прилегающей территории к земельному участку с кадастровым номером 51:16:0040121:50
-  1, 2 - поворотные точки границ прилегающей территории
-  - граница земельного участка с кадастровым номером 51:16:0040121:50, по отношению к которому устанавливается прилегающая территория
-  - граница кадастрового квартала с кадастровым номером 51:16:0040121

Исполнитель

Д.А. Михайлова

(подпись)