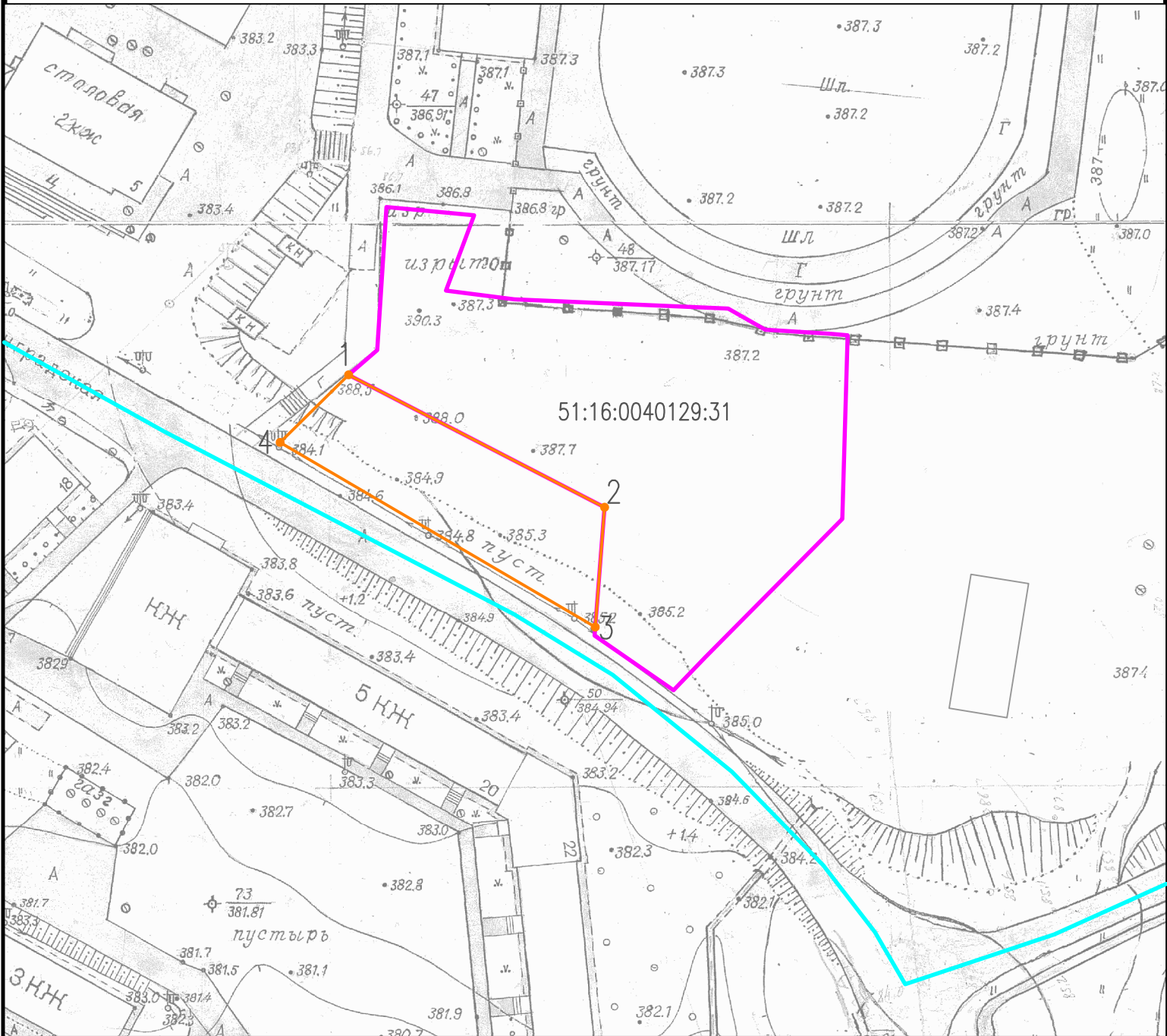






# Графическая часть



## Условные обозначения:

-  - граница прилегающей территории к земельному участку с кадастровым номером 51:16:0040129:31
-  - поворотные точки границ прилегающей территории
-  - граница земельного участка с кадастровым номером 51:16:0040129:31, по отношению к которому устанавливается прилегающая территория
-  - граница кадастрового квартала с кадастровым номером 51:16:0040129

Исполнитель

(подпись)

Д.А. Михайлова