




Графическая часть



Условные обозначения:

-  - граница прилегающей территории к земельному участку с кадастровым номером 51:16:0040133:43
-  1, 2 - поворотные точки границ прилегающей территории
-  - граница земельного участка с кадастровым номером 51:16:0040133:43, по отношению к которому устанавливается прилегающая территория

Исполнитель

(подпись)

Д.А. Михайлова