

АДМИНИСТРАЦИЯ МУНИЦИПАЛЬНОГО ОКРУГА  
ГОРОД КИРОВСК С ПОДВЕДОМСТВЕННОЙ ТЕРРИТОРИЕЙ  
МУРМАНСКОЙ ОБЛАСТИ

**ПОСТАНОВЛЕНИЕ**

от 05.09.2022

№ 1287


г. Кировск

**Об утверждении Перечня земельных участков, предоставляемых в  
собственность граждан бесплатно**

В соответствии с Федеральным законом от 06.10.2003 № 131-ФЗ «Об общих принципах организации местного самоуправления в Российской Федерации», Законом Мурманской области от 31.12.2003 № 462-01-ЗМО «Об основах регулирования земельных отношений в Мурманской области», Постановлением Правительства Мурманской области от 06.12.2019 № 556-ПП «О правилах ведения учета граждан в качестве лиц, имеющих право на предоставление земельных участков в собственность бесплатно, форме заявления о постановке граждан на учет, перечне и порядке предоставления документов, необходимых для получения земельных участков в собственность бесплатно», руководствуясь Уставом муниципального образования муниципальный округ город Кировск с подведомственной территорией Мурманской области, п.1 ст.37 решения Совета депутатов от 26.03.2013 № 12 «Об утверждении Правил землепользования и застройки муниципального образования город Кировск с подведомственной территорией», ПОСТАНОВЛЯЮ:

1. Утвердить прилагаемый Перечень земельных участков, предоставляемых в собственность граждан бесплатно.
2. Разместить настоящее постановление на официальном сайте органов местного самоуправления города Кировска в информационно-телекоммуникационной сети «Интернет» по адресу: [www.kirovsk.ru](http://www.kirovsk.ru).
3. Настоящее постановление вступает в силу с даты подписания.

Глава администрации муниципального  
округа город Кировск Мурманской  
области

 Ю.А.КУЗИН

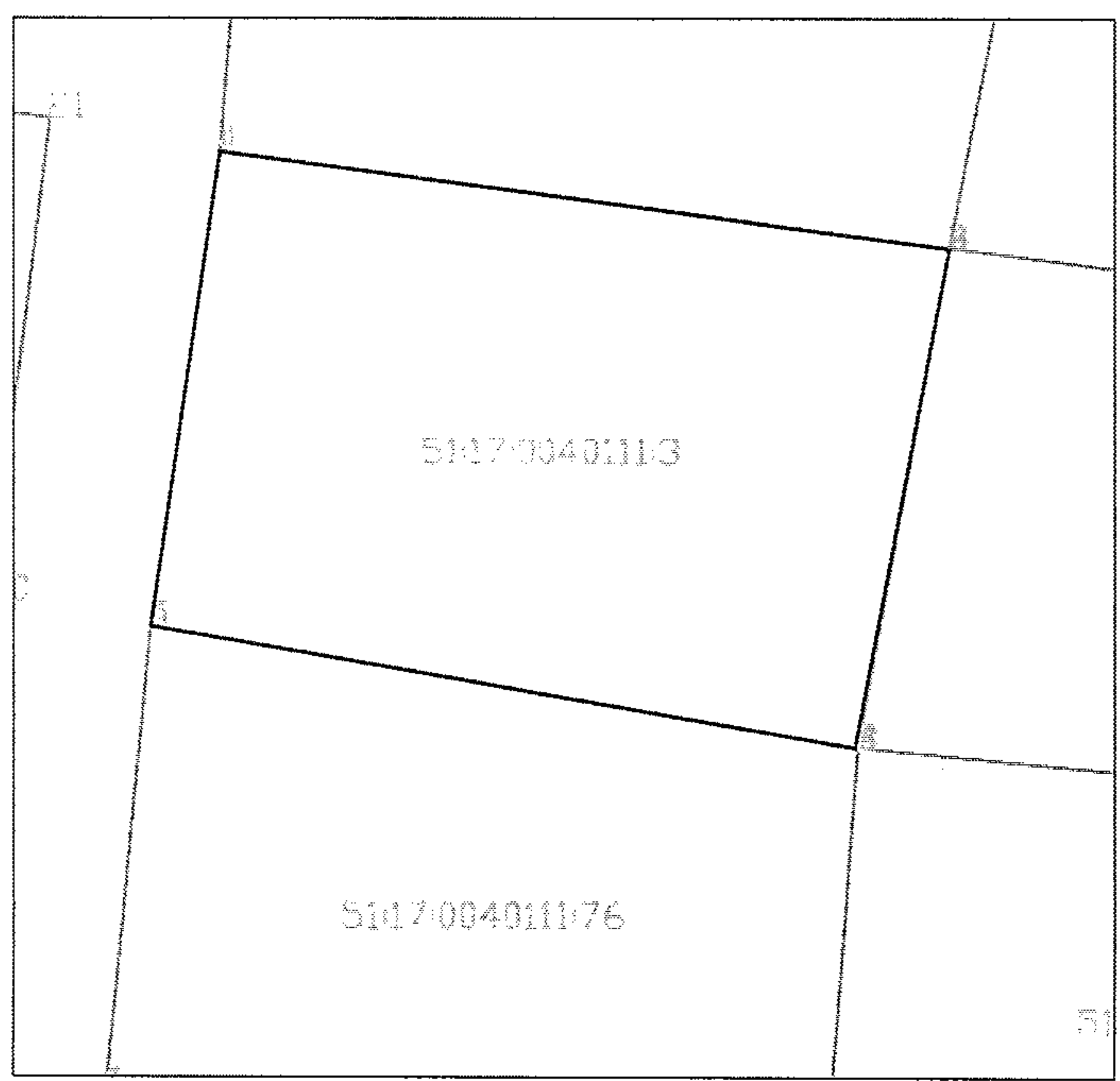
Приложение  
к постановлению администрации  
муниципального округа город Кировск  
Мурманской области  
от 05.09.2022 № 1287



ПЕРЕЧЕНЬ

Земельных участков, предоставляемых в собственность граждан бесплатно

№ п/п	Кадастровый номер земельного участка	Площадь, кв. м	Местоположение и разрешенное использование земельного участка
1.	51:17:0040111:3	607 +/-17.25	Мурманская обл., МО г. Кировск с подведомственной территорией, садоводство «Знание», участок № 4683, ведение садоводства

Приложение к перечню: схема размещения земельных участков, предоставляемых в  
собственность граждан бесплатно.



Условные обозначения	
	граница и кадастровый номер кадастрового квартала 51:17:0040111:
	граница и кадастровый номер земельного участка 51:17:0040111:3