

Утверждена
постановлением администрации
города Кировска
от 30.12.2019 № 1778

Карта-схема прилегающей территории

1. Местоположение прилегающей территории (адресные ориентиры):
Мурманская область, г. Кировск, пр. Ленина, д. 46.

2. Кадастровый номер объекта (при наличии), по отношению к которому
устанавливается прилегающая территория
Земельный участок с кадастровым номером 51:16:0040135:36

3. Площадь прилегающей территории:
1187 (кв.м.)

Исполнитель

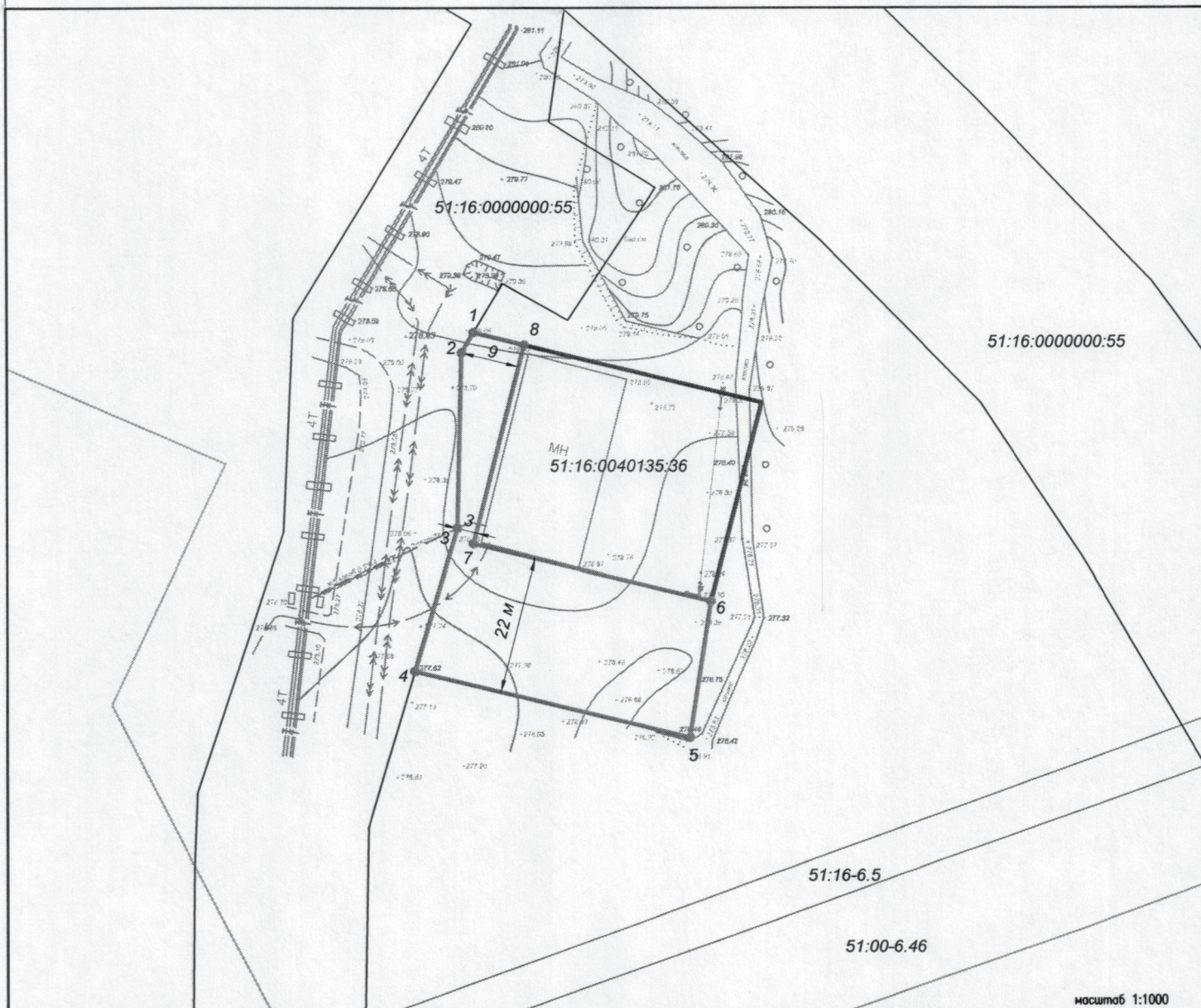


(подпись)

Михайлова Д.А.

(расшифровка подписи)

Графическая часть



Условные обозначения:

- - граница прилегающей территории к земельному участку с кадастровым номером 51:16:0040135:36
- 1, 2 - поворотные точки границ прилегающей территории
- - граница земельного участка с кадастровым номером 51:16:0040135:36, по отношению к которому устанавливается прилегающая территория
- - граница кадастрового квартала с кадастровым номером 51:16:0040135

Исполнитель

(подпись)

Д.А. Михайлова

Утверждена
постановлением администрации
города Кировска
от 30.12.2019 № 1778

Карта-схема прилегающей территории

1. Местоположение прилегающей территории (адресные ориентиры):
Мурманская область, г. Кировск, пр. Ленина, д. 40, к. 1 – к. 9.
2. Кадастровый номер объекта (при наличии), по отношению к которому устанавливается прилегающая территория
Земельный участок с кадастровым номером 51:16:0040138:1
3. Площадь прилегающей территории:
1495 (кв.м.)

Исполнитель



(подпись)

Михайлова Д.А.
(расшифровка подписи)

Графическая часть



Условные обозначения:

- - граница прилегающей территории к земельному участку с кадастровым номером 51:16:0040138:1
- 1, 2 - поворотные точки границ прилегающей территории
- - граница земельного участка с кадастровым номером 51:16:0040138:1, по отношению к которому устанавливается прилегающая территория
- - граница кадастрового квартала с кадастровым номером 51:16:0040138

Исполнитель

(подпись)

Д.А. Михайлова

Утверждена
постановлением администрации
города Кировска

от 30.12.2019 № 1778

Карта-схема прилегающей территории

1. Местоположение прилегающей территории (адресные ориентиры):
Мурманская область, г. Кировск, пр. Ленина, в районе горбольницы
2. Кадастровый номер объекта (при наличии), по отношению к которому устанавливается прилегающая территория
Земельный участок с кадастровым номером 51:16:0040131:55
3. Площадь прилегающей территории:
182 (кв.м.)

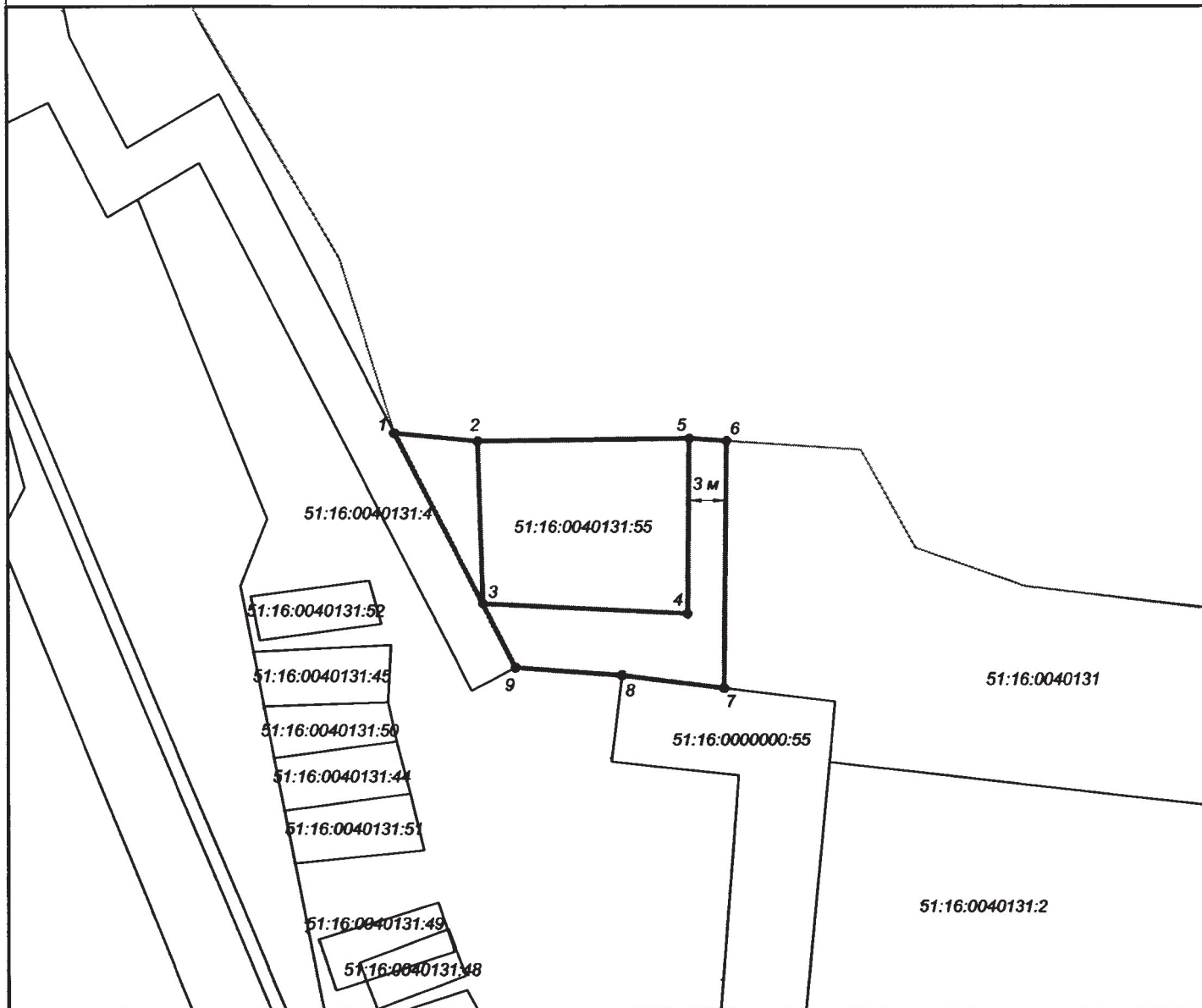
Исполнитель



(подпись)

Михайлова Д.А.
(расшифровка подписи)

Графическая часть



масштаб 1:500

Условные обозначения:

- - граница прилегающей территории к земельному участку с кадастровым номером 51:16:0040131:55
- 1, 2 - поворотные точки границ прилегающей территории
- - граница земельного участка с кадастровым номером 51:16:0040131:55, по отношению к которому устанавливается прилегающая территория
- - граница кадастрового квартала с кадастровым номером 51:16:0040131

Исполнитель

(подпись)

Д.А. Михайлова

Утверждена
постановлением администрации
города Кировска
от 30.12.2019 № 1778

Карта-схема прилегающей территории

1. Местоположение прилегающей территории (адресные ориентиры):
Мурманская область, г. Кировск, пр. Ленина

2. Кадастровый номер объекта (при наличии), по отношению к которому
устанавливается прилегающая территория
Земельный участок с кадастровым номером 51:16:0040126:16

3. Площадь прилегающей территории:
551 (кв.м.)

Исполнитель



(подпись)

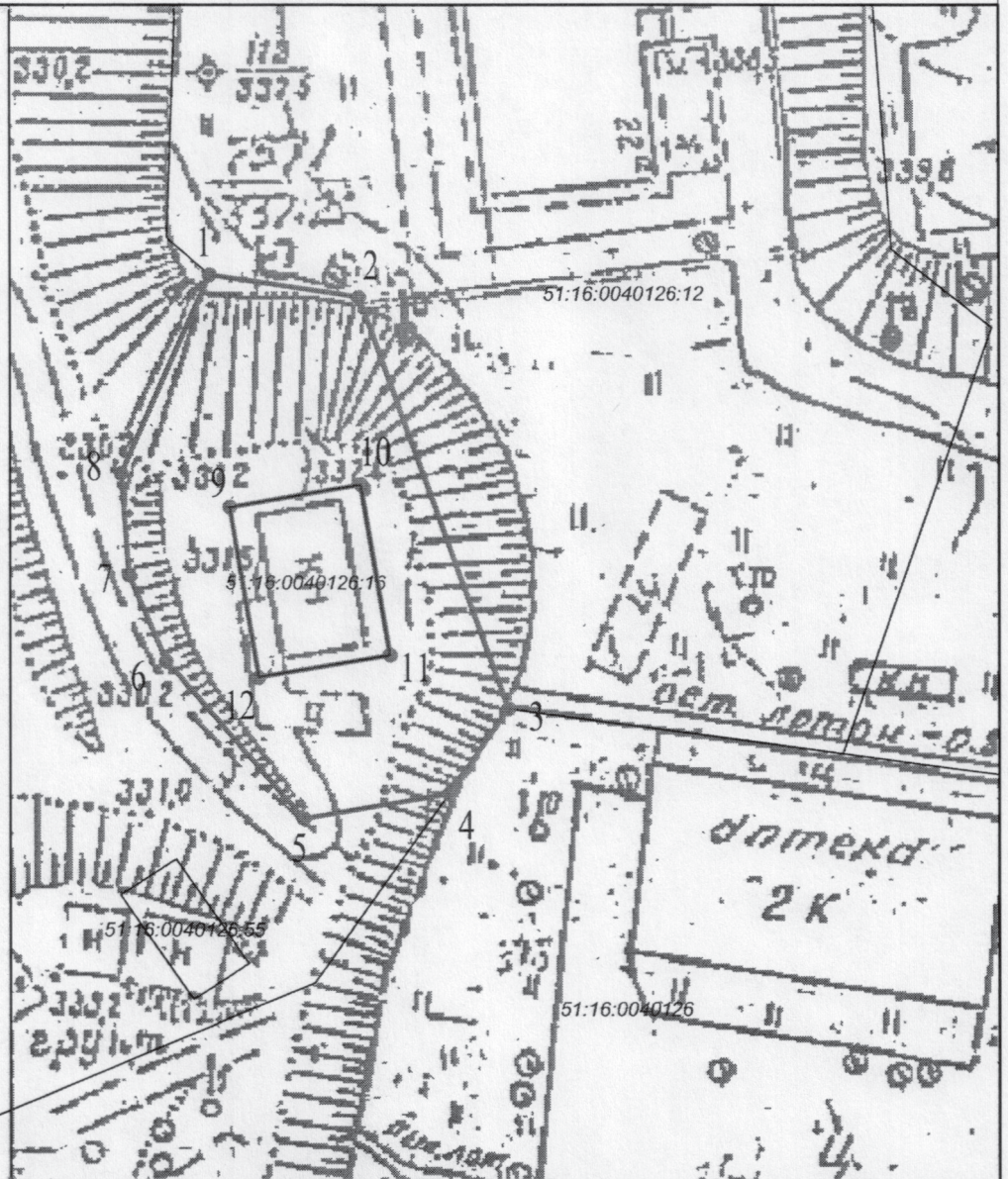
Михайлова Д.А.

(расшифровка подписи)

Графическая часть

51:16:0040126.28
51:16:0040126.37

51:16:0040126.2
51:16:0040126.10
51:16:0040126.24
51:16:0040126.26
51:16:0040126.25
51:16:0040126.23
51:16:0040126.73



масштаб 1:500

Условные обозначения:

- - граница прилегающей территории к земельному участку с кадастровым номером 51:16:0040126:16
- 1, 2 - поворотные точки границ прилегающей территории
- - граница земельного участка с кадастровым номером 51:16:0040126:16, по отношению к которому устанавливается прилегающая территория

Исполнитель

(подпись)

Д.А. Михайлова