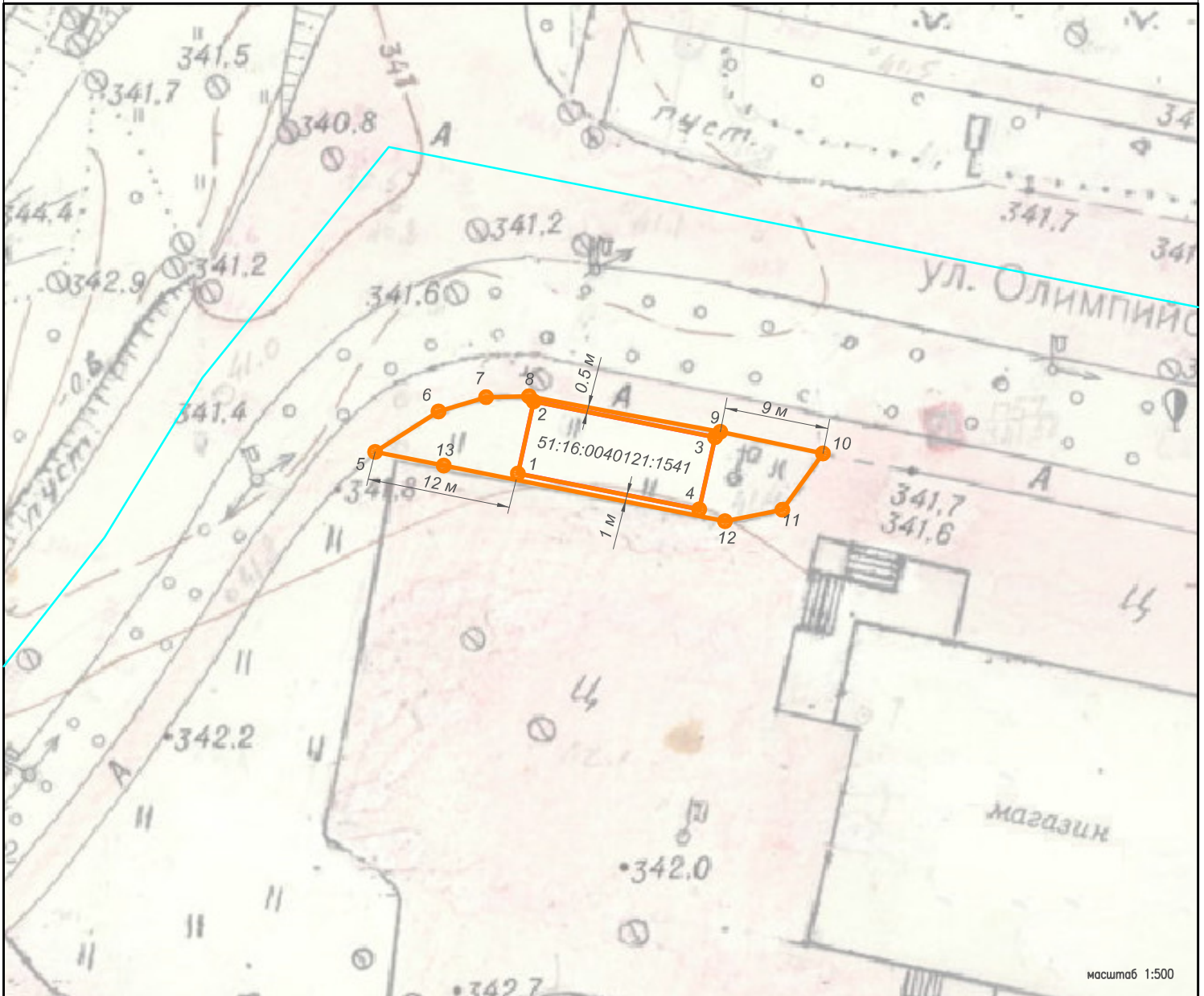






Графическая часть



Условные обозначения:

-  - граница прилегающей территории к земельному участку с кадастровым номером 51:16:0040121:1541
-  1, 2 - поворотные точки границ прилегающей территории
-  - граница земельного участка с кадастровым номером 51:16:0040121:1541, по отношению к которому устанавливается прилегающая территория
-  - граница кадастрового квартала с кадастровым номером 51:16:0040121

Исполнитель

\_\_\_\_\_

(подпись)

Д.А. Михайлова