



**АДМИНИСТРАЦИЯ МУНИЦИПАЛЬНОГО ОКРУГА
ГОРОД КИРОВСК С ПОДВЕДОМСТВЕННОЙ ТЕРРИТОРИЕЙ
МУРМАНСКОЙ ОБЛАСТИ**

ПОСТАНОВЛЕНИЕ

от 30.05.2023

№ 846

г. Кировск

**Об утверждении схемы расположения земельного участка
на кадастровом плане территории**

В соответствии с Земельным кодексом Российской Федерации, Градостроительным кодексом Российской Федерации, Федеральным законом от 25.10.2001 № 137-ФЗ «О введении в действие Земельного кодекса Российской Федерации», Федеральным законом от 06.10.2003 № 131-ФЗ «Об общих принципах организации местного самоуправления в Российской Федерации», Федеральным законом от 05.04.2021 № 79-ФЗ «О внесении изменений в отдельные законодательные акты Российской Федерации», Приказом Федеральной службы государственной регистрации, кадастра и картографии от 10.11.2020 № П/0412 «Об утверждении классификатора видов разрешенного использования земельных участков», Законом Мурманской области от 31.12.2003 № 462-01-ЗМО «Об основах регулирования земельных отношений в Мурманской области», статьей 2 Закона Мурманской области от 27.12.2019 № 2459-01-ЗМО «О перераспределении отдельных полномочий в области градостроительной деятельности и в области земельных отношений между органами местного самоуправления муниципальных образований Мурманской области и органами государственной власти Мурманской области», Уставом муниципального образования муниципальный округ город Кировск с подведомственной территорией Мурманской области, Правилами землепользования и застройки муниципального образования город Кировск с подведомственной территорией, утвержденными решением Совета депутатов города Кировска от 26.03.2013 № 12, на основании заявления Клюева Сергея Владимировича вх. от 23.05.2023 № 15-МУ/225, ПОСТАНОВЛЯЮ:

1. Утвердить прилагаемую схему расположения земельного участка на кадастровом плане территории площадью 33,0 кв.м, местоположение: Мурманская область, муниципальный округ город Кировск, город Кировск, район Пождепо, ряд 2, бокс 6.

2. В соответствии с Правилами землепользования и застройки муниципального образования город Кировск с подведомственной территорией, утвержденными решением Совета депутатов города Кировска от 26.03.2013 № 12, земельный участок с условным номером 51:17:0040126:ЗУ1, расположенный в границах кадастрового квартала 51:17:0040126, относится к территориальной зоне – ИТ-2 (Зона транспортной инфраструктуры).

3. Земельному участку с условным номером 51:17:0040126:3У1 установить категорию земель – земли населенных пунктов, вид разрешенного использования – размещение гаражей для собственных нужд (код 2.7.2, в соответствии с классификатором видов разрешенного использования земельных участков).

4. Срок действия настоящего постановления составляет два года.

5. Направить копию постановления в Управление федеральной службы государственной регистрации, кадастра и картографии по Мурманской области.

6. Разместить настоящее постановление на официальном сайте органов местного самоуправления города Кировска Мурманской области в информационной-телекоммуникационной сети Интернет, по адресу: www.kirovsk.ru/nra/o_doc/, в разделе «Другие документы».

7. Постановление вступает в силу с момента подписания.

Глава администрации
муниципального округа город
Кировск Мурманской области



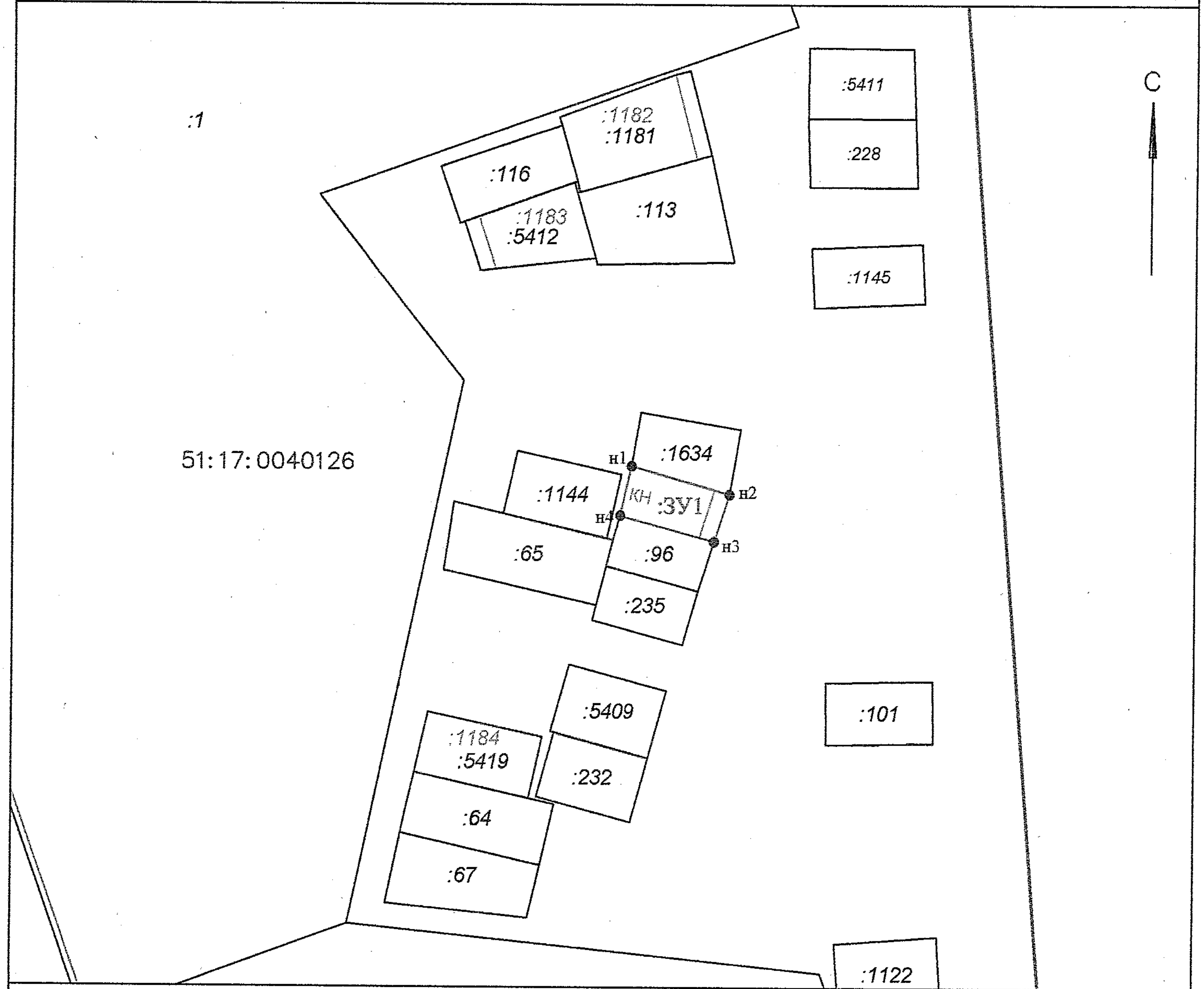
Ю.А. КУЗИН

УТВЕРЖДЕНА

Схема расположения земельного участка
на кадастровом плане территории

Постановлением администрации
муниципального округа город Кировск
Мурманской области

от " 30 " 05 2023 г. № 846



Масштаб 1:500





Местоположение земельного участка: Мурманская область, муниципальный округ город Кировск,
город Кировск, район Пождепо, ряд 2, бокс 6

Условный номер земельного участка: :3У1

Территориальная зона: ИТ-2 - зона транспортной инфраструктуры

Площадь земельного участка 33 кв.м.		
Обозначение характерных точек границ	Координаты, МСК-51	
	X	Y
n1	493363.58	1470682.64
n2	493361.30	1470690.57
n3	493357.49	1470689.35
n4	493359.57	1470681.68

Условные обозначения:

-  - вновь образованная часть границы
-  - граница муниципального образования
-  - граница зоны с особыми условиями использования территории
-  n1 - вновь образуемая характерная точка границы
- :113, :96, :1 - кадастровые номера земельных участков в кадастровом квартале
- 51:17:0040126 - номер кадастрового квартала