

ОБЩЕСТВО С ОГРАНИЧЕННОЙ ОТВЕТСТВЕННОСТЬЮ «СИБГЕОПРОЕКТ-АДК»

Заказчик – ООО «Тирвас»

**ПРОЕКТНАЯ ДОКУМЕНТАЦИЯ ПО ПЛАНИРОВКЕ ТЕРРИТОРИИ
ДЛЯ РАЗМЕЩЕНИЯ ЛИНЕЙНОГО ОБЪЕКТА
«СИСТЕМА ИСКУССТВЕННОГО ОСНЕЖЕНИЯ ДЛЯ
ГОРНОЛЫЖНЫХ ТРАСС СЕВЕРНОГО И ЮЖНОГО СКЛОНА Г.
АЙКУАЙВЕНЧОРР»**

1

Основная часть проекта планировки территории

Раздел 1. Проект планировки территории. Графическая часть

Кемерово, 2020

ОБЩЕСТВО С ОГРАНИЧЕННОЙ ОТВЕТСТВЕННОСТЬЮ «СИБГЕОПРОЕКТ-АДК»

Заказчик – ООО «Тирвас»

**ПРОЕКТНАЯ ДОКУМЕНТАЦИЯ ПО ПЛАНИРОВКЕ ТЕРРИТОРИИ
ДЛЯ РАЗМЕЩЕНИЯ ЛИНЕЙНОГО ОБЪЕКТА
«СИСТЕМА ИСКУССТВЕННОГО ОСНЕЖЕНИЯ ДЛЯ
ГОРНОЛЫЖНЫХ ТРАСС СЕВЕРНОГО И ЮЖНОГО СКЛОНА Г.
АЙКУАЙВЕНЧОРР»**

1

Основная часть проекта планировки территории

Раздел 1. Проект планировки территории. Графическая часть

Генеральный директор

А. А. Агафонов

Кемерово, 2020

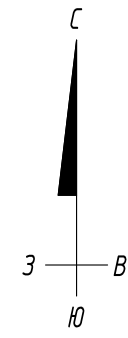
Взам. инв. №

Подп. и дата

Инв. № подл.

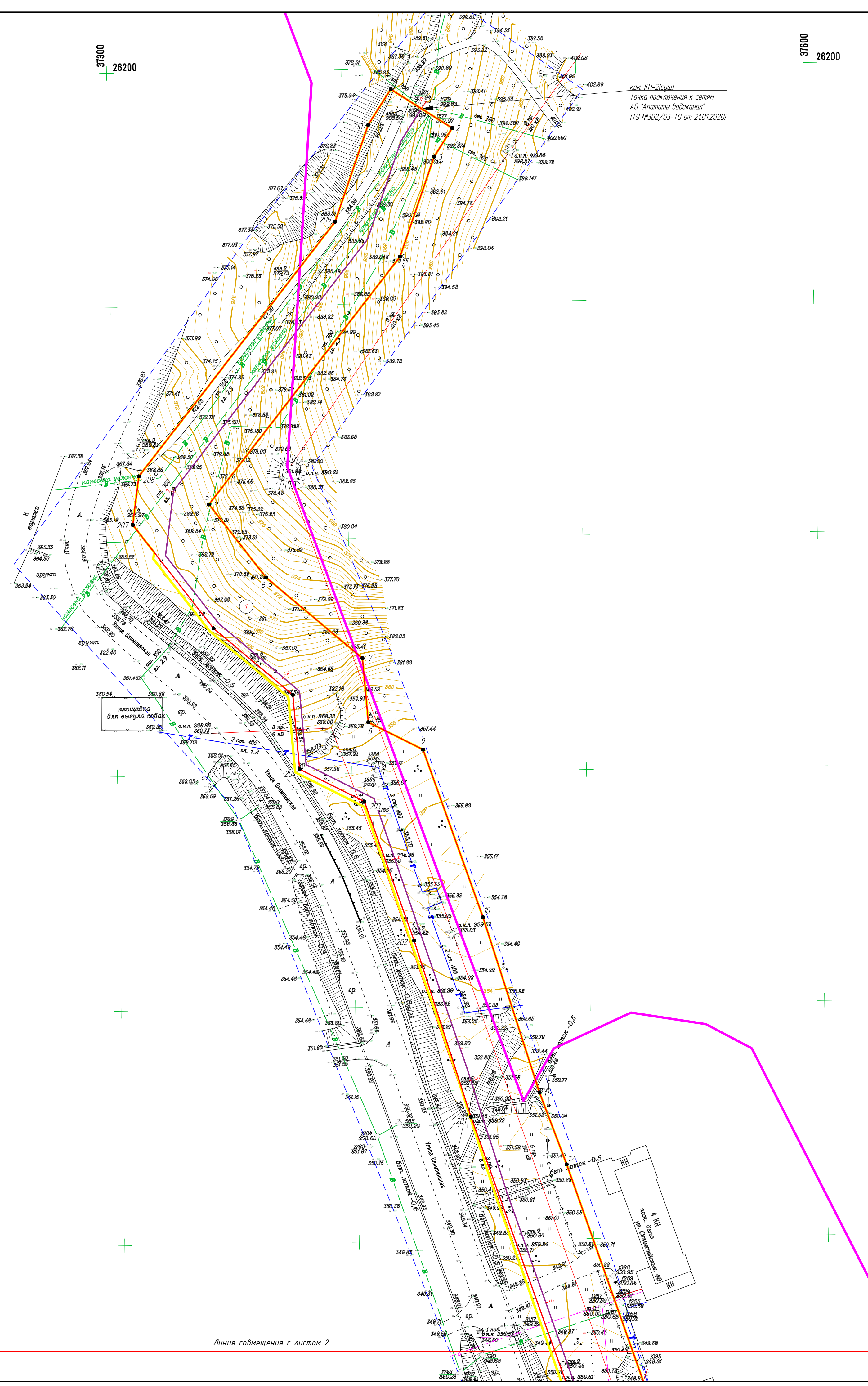
Номер раздела	Обозначение	Наименование	Примечание
1	1	Проект планировки территории. Графическая часть	—
2	1	Положение о размещении линейного объекта	—
3	1	Материалы по обоснованию проекта планировки территории. Графическая часть	—
4	1	Материалы по обоснованию проекта планировки территории. Пояснительная записка	—

Взам. инв. №															
Подп. и дата															
Инв. № подл.	1-СД														
	Изм.	Колуч	Лист	№док.	Подп.	Дата									
	Составил	Сорокина			<i>Сорокина</i>	10.2020									
	Проверил	Потапов			<i>Потапов</i>	10.2020									
	ГИП	Иванова			<i>Иванова</i>	10.2020									
Состав документации						<table border="1"> <tr> <td>Стадия</td> <td>Лист</td> <td>Листов</td> </tr> <tr> <td></td> <td>1</td> <td>1</td> </tr> <tr> <td colspan="3" style="text-align: center;">ООО «СП-АДК»</td> </tr> </table>	Стадия	Лист	Листов		1	1	ООО «СП-АДК»		
Стадия	Лист	Листов													
	1	1													
ООО «СП-АДК»															



Мурманская область,
город Кировск

Мурманская область,
муниципальное образование город Кировск
с подведомственной территорией



ком. КП-2(с/у)
Точка подключения к сетям
АО "Апатиты Водоканал"
П19 №302/03-ТД от 21.01.2020

площадка
для выгрузки отходов
ср.
с.н.п. 868.83
358.59

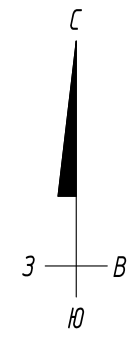
Линия сообщения с листом 2

Условные обозначения:

-  границы территории, в отношении которой осуществляется подготовка проекта планировки;
-  границы зоны планируемого размещения линейных объектов (совпадают с границами планируемого элемента планировочной структуры);
-  граница г. Кировска;
-  подводящий трубопровод;
-  трубопроводы системы искусственного снегообразования;
-  место размещения насосной станции с резервуаром и гидрарней;
-  пикетаж;
-  проектируемый кабель управления Арктик;
-  проектируемые кабели электроснабжения;
-  границы зоны планируемого размещения объектов капитального строительства;
-  характерные точки границы зоны планируемого размещения линейных объектов;
-  обозначение планируемого элемента планировочной структуры - территории, предназначенной для размещения линейного объекта

Примечание:
1. Территории общего пользования отсутствуют, красные линии не устанавливаются.
2. В соответствии с приказом Минстроя России от 25.04.2017 № 738/пр проектом устанавливается граница планируемого элемента планировочной структуры - территории, предназначенной для размещения линейного объекта.
3. Граница проекта планировки установлена с учетом охранной зоны проектируемого водопровода.

1			
Проект планировки территории			
Изм.	Колуч.	Лист	№ док
Разраб.	Сорокина	10	2020
Пров.	Потапов	10	2020
Основная часть проекта планировки территории		Стадия	Лист
		1	5
Чертеж планировки территории. 1:1000		ООО «СГП-АДК»	
ГИП	Иванова	10	2020



Мурманская область,
город Кировск

Мурманская область,
муниципальное образование город Кировск
с подведомственной территорией



Линия совмещения с листом 3

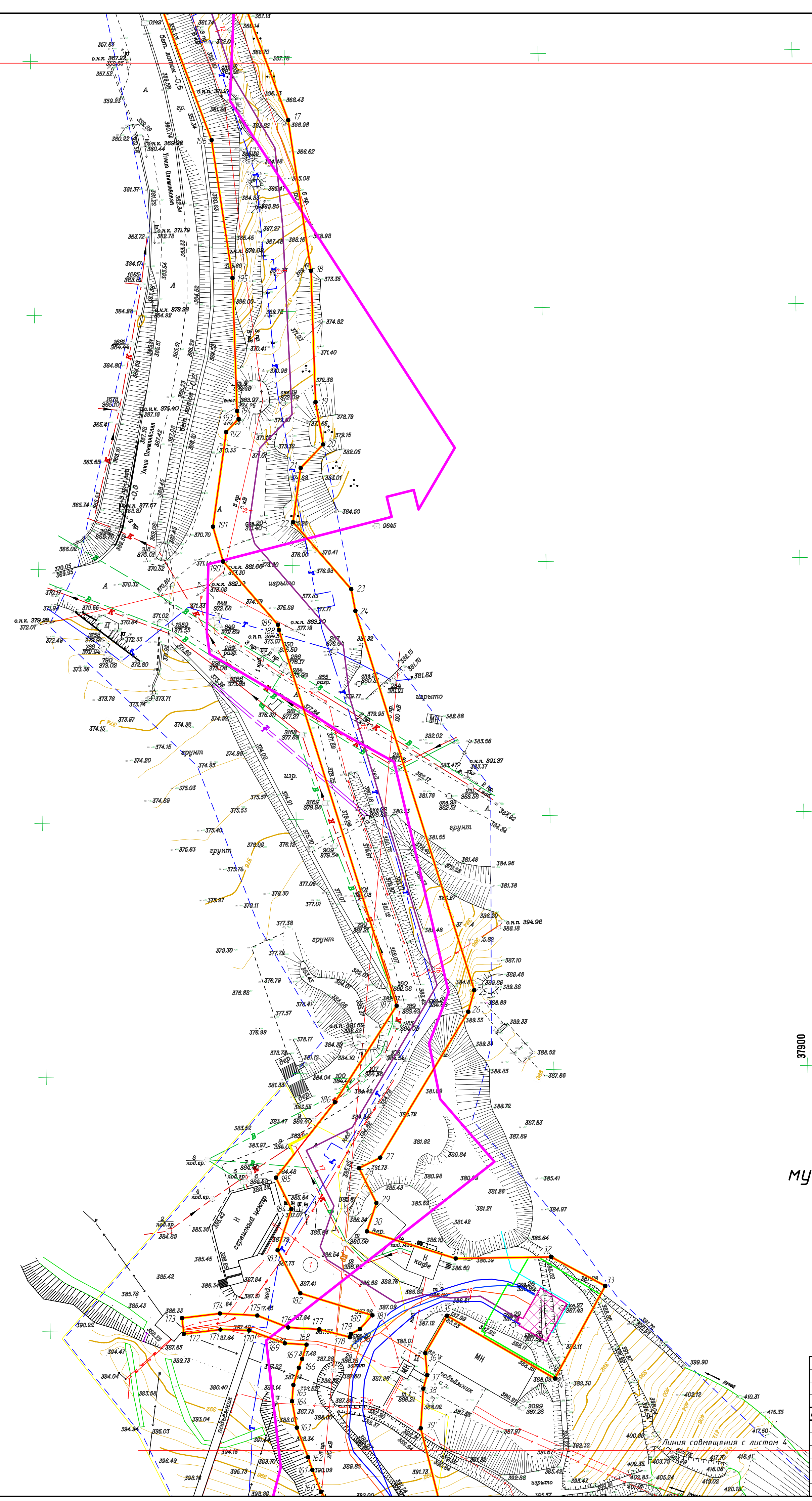
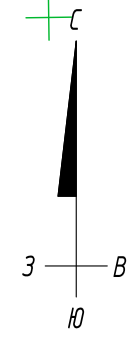
Условные обозначения:

-  границы территории, в отношении которой осуществляется подготовка проекта планировки;
-  границы зоны планируемого размещения линейных объектов (совпадают с границами планируемого элемента планировочной структуры);
-  граница г. Кировска;
-  подводящий трубопровод;
-  трубопроводы системы искусственного снегообразования;
-  место размещения насосной станции с резервуаром и гидрантей;
-  пикетаж;
-  проектируемый кабель управления Арктик;
-  проектируемые кабели электроснабжения;
-  границы зоны планируемого размещения объектов капитального строительства;
-  характерные точки границы зоны планируемого размещения линейных объектов;
-  обозначение планируемого элемента планировочной структуры – территории, предназначенной для размещения линейного объекта

Примечание:
 1. Территории общего пользования отсутствуют, красные линии не устанавливаются.
 2. В соответствии с приказом Минстроя России от 25.04.2017 № 738/пр проектом устанавливается граница планируемого элемента планировочной структуры – территории, предназначенной для размещения линейного объекта.
 3. Граница проекта планировки установлена с учетом охранной зоны проектируемого водопровода.

1			
Проект планировки территории			
Изм.	Кол-во	Лист	№ док
Разраб.	Сорокина	10	2020
Пров.	Потапов	10	2020
Основная часть проекта планировки территории		Стадия	Лист
			2
Чертеж планировки территории. 1:1000		ООО «СГП-АДК»	
ГИП	Иванова	10	2020

Взам. инв. №
Подпись и дата
Инд. № подл.


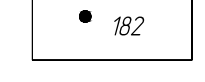


Мурманская область,
город Кировск

Мурманская область,
муниципальное образование город Кировск
с подведомственной территорией


Примечание:
1. Территории общего пользования отсутствуют, красные линии не устанавливаются.
2. В соответствии с приказом Министров России от 25.04.2017 № 738/пр проектом устанавливается граница планируемого элемента планировочной структуры – территории, предназначенной для размещения линейного объекта.
3. Граница проекта планировки установлена с учетом охранной зоны проектируемого водопровода.

Условные обозначения:

-  границы территории, в отношении которой осуществляется подготовка проекта планировки;
-  границы зоны планируемого размещения линейных объектов (совпадают с границами планируемого элемента планировочной структуры);
-  граница г. Кировска;
-  подводящий трубопровод;
-  трубопроводы системы искусственного снегообразования;
-  место размещения насосной станции с резервуаром и градирней;
-  пикетаж;
-  проектируемый кабель управления Арктик;
-  проектируемые кабели электроснабжения;
-  границы зоны планируемого размещения объектов капитального строительства;
-  характерные точки границы зоны планируемого размещения линейных объектов;
-  обозначение планируемого элемента планировочной структуры – территории, предназначенной для размещения линейного объекта

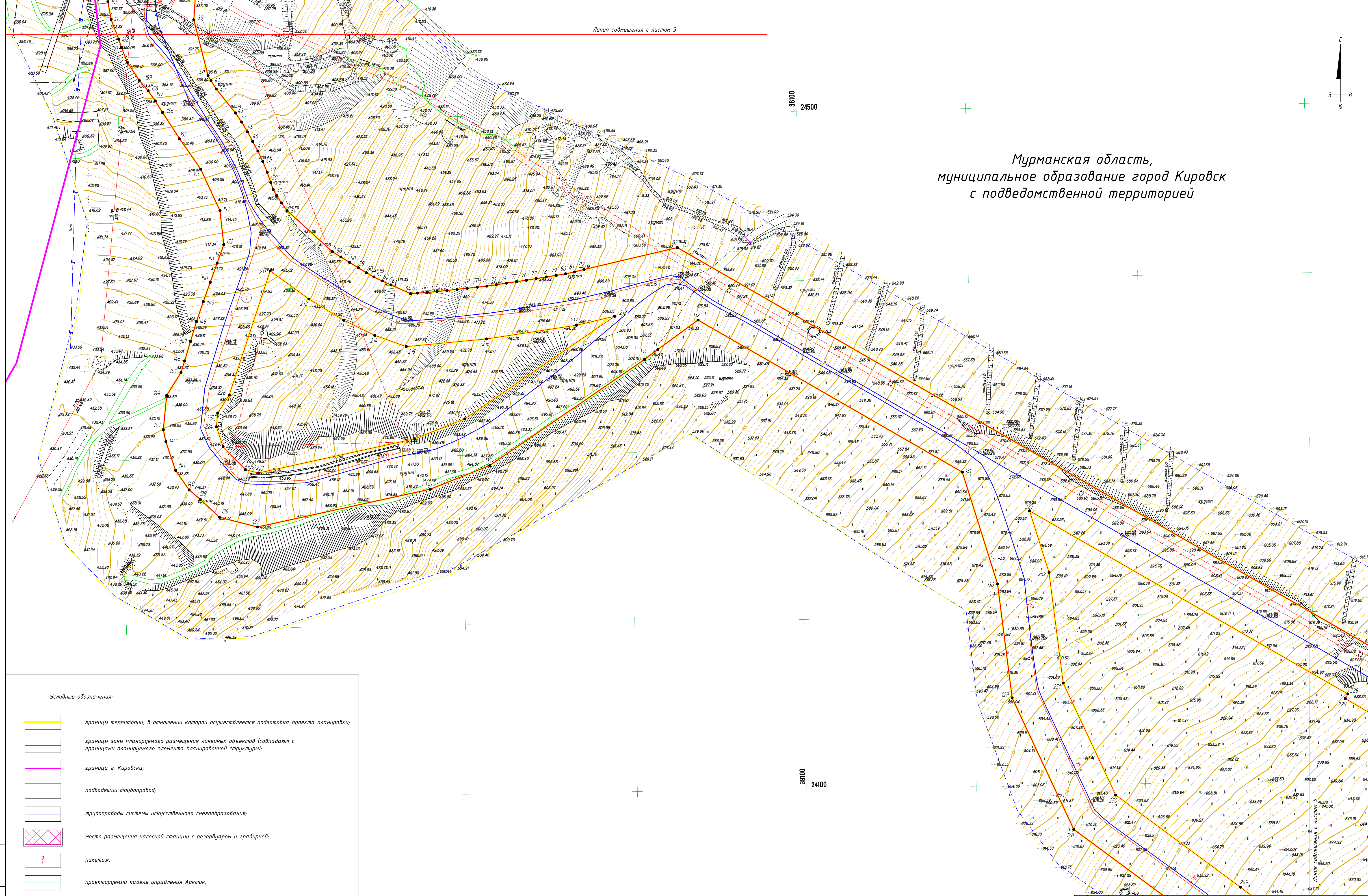
37900
24700

1			
Проект планировки территории			
Изм.	Кол.ч.	Лист	№ док.
Разраб.	Сорокина	3	10.2020
Пров.	Потапов		10.2020
Основная часть проекта планировки территории		Стадия	Лист
			3
Чертеж планировки территории. 1:1000		ООО «СГП-АДК»	
ГИП	Иванова		10.2020



38100 24500

Мурманская область, муниципальное образование город Кировск с подведомственной территорией



38100 24100

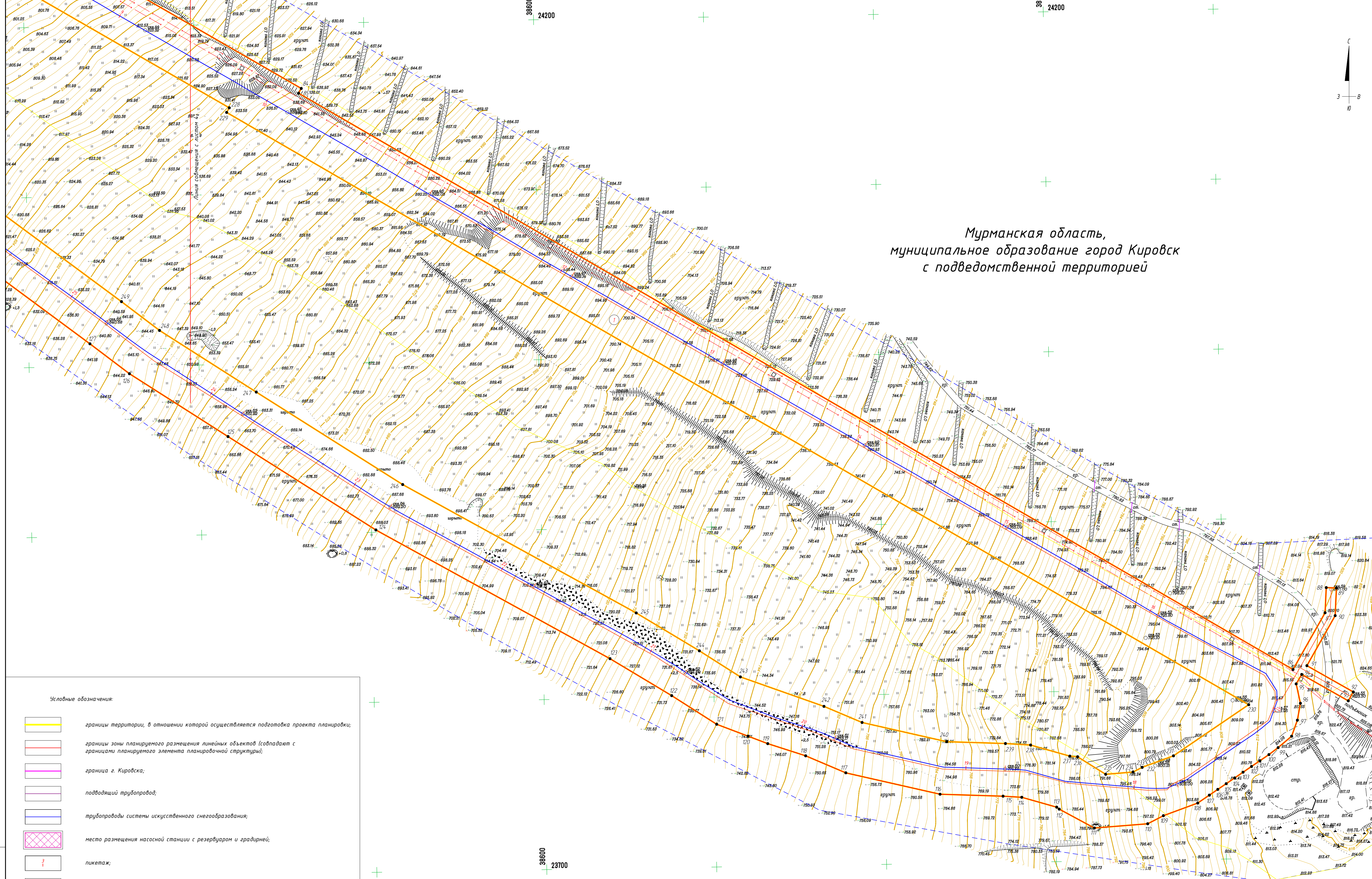
Условные обозначения:

-  границы территории, в отношении которой осуществляется подготовка проекта планировки;
-  границы зоны планируемого размещения линейных объектов (совпадают с границами планируемого элемента планировочной структуры);
-  граница г. Кировска;
-  подводящий трубопровод;
-  трубопроводы системы искусственного снегообразования;
-  место размещения насосной станции с резервуаром и градирней;
-  пикетаж;
-  проектируемый кабель управления Арктик;
-  проектируемые кабели электроснабжения;
-  границы зоны планируемого размещения объектов капитального строительства;
-  характерные точки границы зоны планируемого размещения линейных объектов;
-  обозначение планируемого элемента планировочной структуры – территории, предназначенной для размещения линейного объекта

Примечание:
 1. Территории общего пользования отсутствуют, красные линии не устанавливаются.
 2. В соответствии с приказом Минстроя России от 25.04.2017 № 138/лр проектом устанавливается граница планируемого элемента планировочной структуры – территории, предназначенной для размещения линейного объекта.
 3. Граница проекта планировки установлена с учетом охранной зоны проектируемого водопровода.

1			
Проект планировки территории			
Изм.	Колуч.	Лист	№ док
Разраб.	Сорокина	4/3	10.2020
Пров.	Потапов		10.2020
Основная часть проекта планировки территории		Стадия	Лист
			4
Чертеж планировки территории. 1:1000		ООО «СГП-АДК»	
ГИП	Иванова		10.2020

Изм. № подл. Подпись и дата



Мурманская область,
муниципальное образование город Кировск
с подведомственной территорией

- Условные обозначения:
- границы территории, в отношении которой осуществляется подготовка проекта планировки;
 - границы зоны планируемого размещения линейных объектов (совпадают с границами планируемого элемента планировочной структуры);
 - граница г. Кировска;
 - подводящий трубопровод;
 - трубопроводы системы искусственного снегообразования;
 - место размещения насосной станции с резервуаром и градирней;
 - пикетаж;
 - проектируемый кабель управления Арктик;
 - проектируемые кабели электроснабжения;
 - границы зоны планируемого размещения объектов капитального строительства;
 - характерные точки границы зоны планируемого размещения линейных объектов;
 - обозначение планируемого элемента планировочной структуры – территории, предназначенной для размещения линейного объекта

Примечание:
1. Территории общего пользования отсутствуют, красные линии не устанавливаются.
2. В соответствии с приказом Минстроя России от 25.04.2017 № 138/пр проектом устанавливается граница планируемого элемента планировочной структуры – территории, предназначенной для размещения линейного объекта.
3. Граница проекта планировки установлена с учетом охранной зоны проектируемого водопровода.

1			
Проект планировки территории			
Изм.	Колуч.	Лист	№ док
Разраб.	Сорокина	4/3	10.2020
Пров.	Потапов		10.2020
Основная часть проекта планировки территории		Стадия	Лист
			5
Чертеж планировки территории. 1:1000		ООО «СП-АДК»	
ГИП	Иванова		10.2020