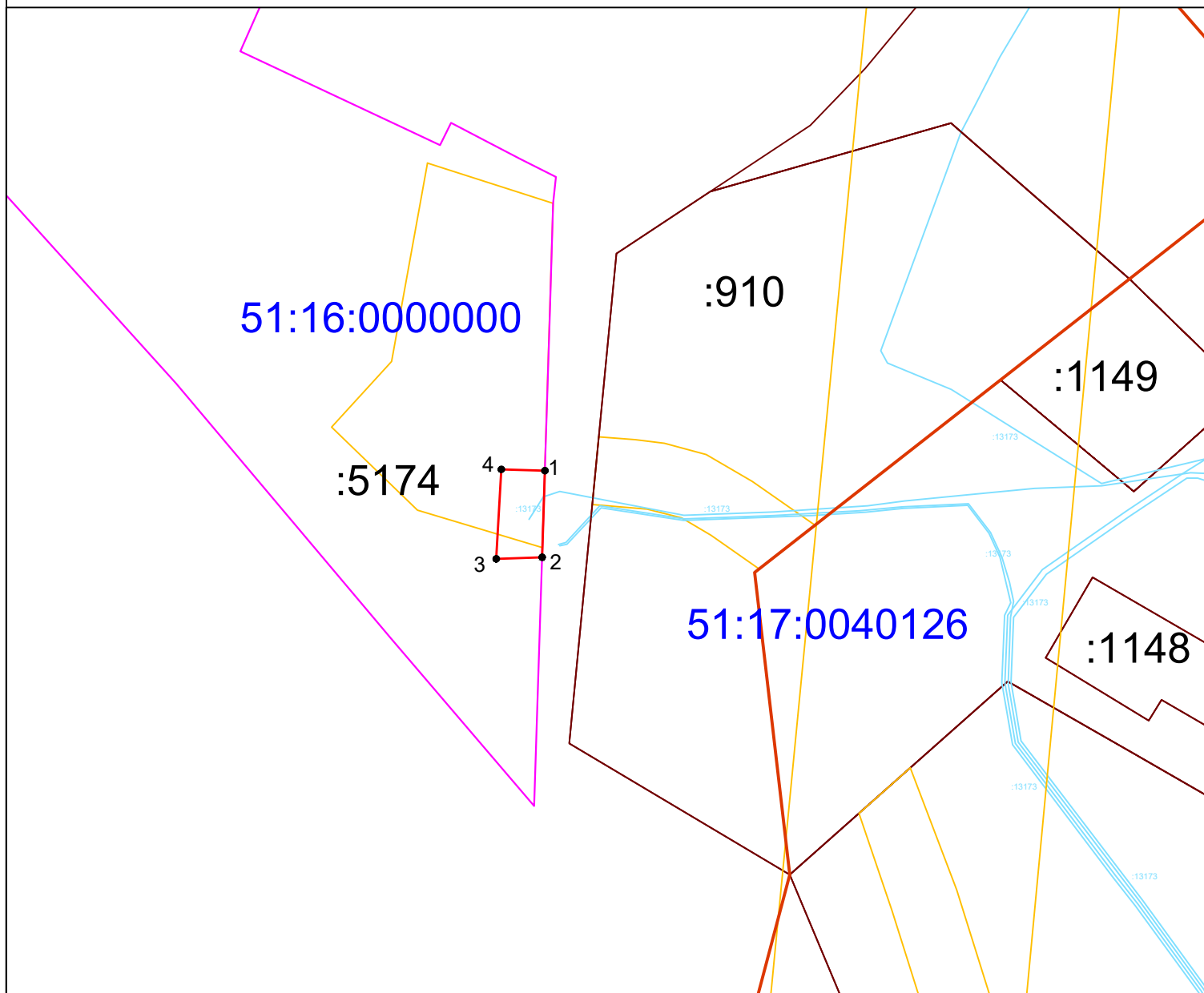


СХЕМА

Приложение

границ публичного сервитута
в отношении части земельного участка
с кадастровым номером 51:16:0000000:5174



Масштаб 1:1000

Местоположение: Мурманская область, МО
г. Кировск с подведомственной территорией

Условные обозначения:

- - граница публичного сервитута
- 1 - характерная точка границы
- 51:17:0040126 - номер кадастрового квартала
- :3, :910, :118 - кадастровые номера земельных участков в кадастровом квартале
- - сооружение
- - граница кадастрового квартала
- - граница муниципального образования
- - граница зоны с особыми условиями использования территории

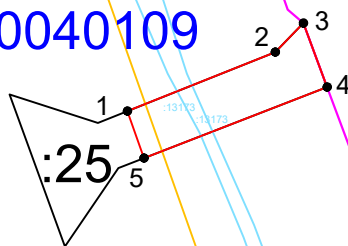
Площадь земельного участка: 107,46 м.кв		
Обозначение характерных точек	Координаты, МСК-51	
	X	Y
1	492336.78	1470758.56
2	492322.48	1470758.11
3	492322.21	1470750.53
4	492336.99	1470751.36

СХЕМА

Приложение

границ публичного сервитута
в отношении части земельного участка
с кадастровым номером 51:17:0040109:25

51:16:0040109



Масштаб 1:1000

Местоположение: Мурманская область, МО
г. Кировск с подведомственной территорией

Условные обозначения:

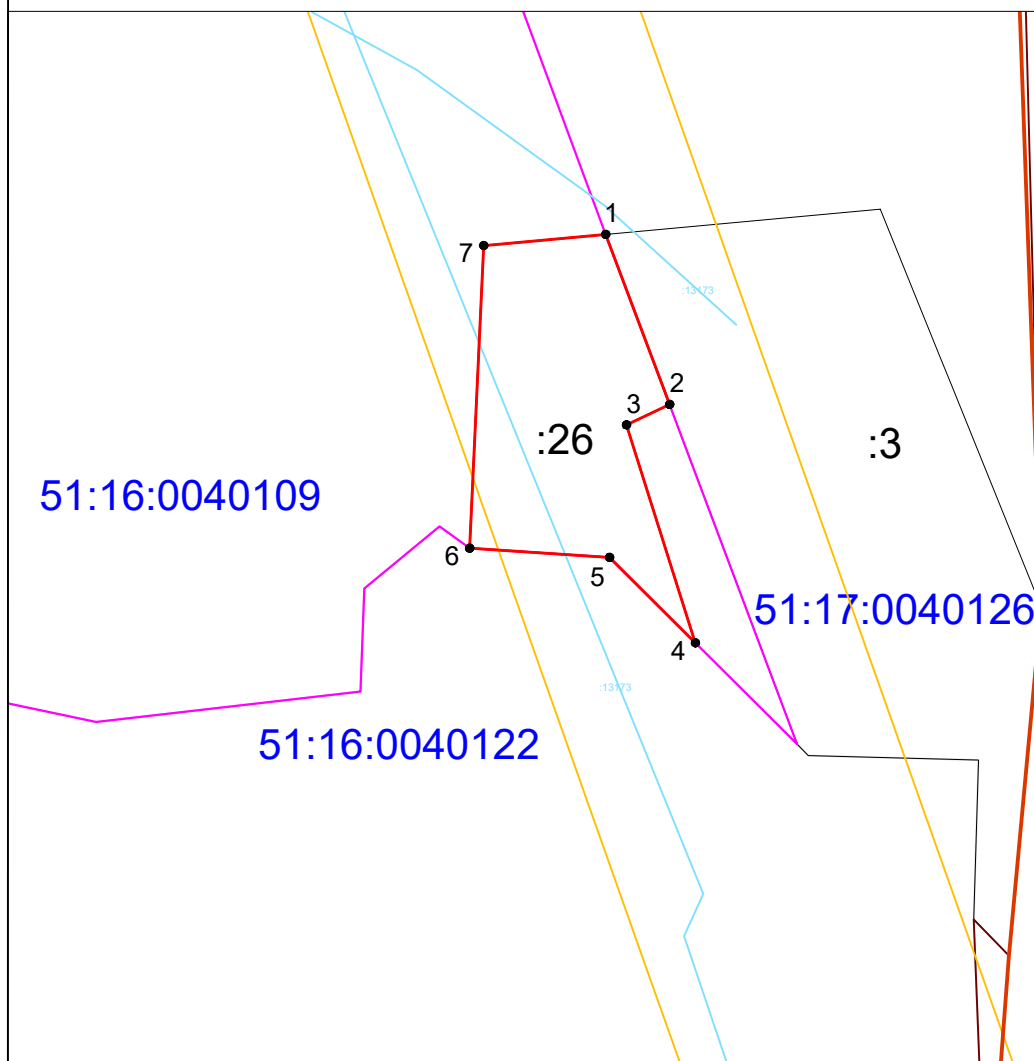
- - граница публичного сервитута
- 1 - характерная точка границы
- 51:17:0040126 - номер кадастрового квартала
- :3, :910, :118 - кадастровые номера земельных участков в кадастровом квартале
- - сооружение
- - граница кадастрового квартала
- - граница муниципального образования
- - граница зоны с особыми условиями использования территории

Площадь земельного участка: 179,31 м.кв		
Обозначение характерных точек	Координаты, МСК-51	
	X	Y
1	493402.08	1470562.62
2	493409.89	1470582.18
3	493413.71	1470585.89
4	493405.25	1470589.04
5	493395.87	1470564.81

СХЕМА

Приложение

границ публичного сервитута
в отношении части земельного участка
с кадастровым номером 51:17:0040109:26



Масштаб 1:1000

Местоположение: Мурманская область, МО
г. Кировск с подведомственной территорией

Условные обозначения:

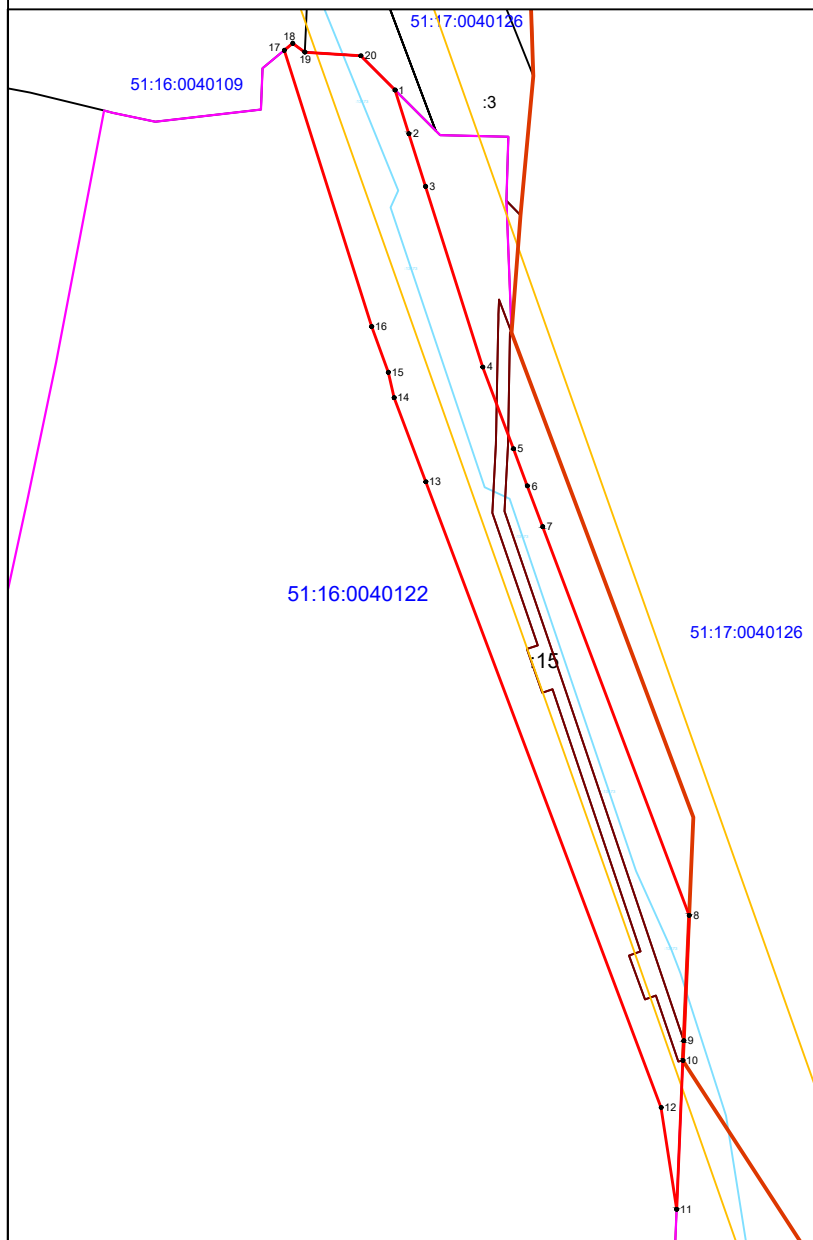
- - граница публичного сервитута
- ¹ - характерная точка границы
- 51:17:0040126 - номер кадастрового квартала
- :3, :910, :118 - кадастровые номера земельных участков в кадастровом квартале
- - сооружение
- - граница кадастрового квартала
- - граница муниципального образования
- - граница зоны с особыми условиями использования территории

Площадь земельного участка: 956,47 м.кв		
Обозначение характерных точек	Координаты, МСК-51	
	X	Y
1	493182.96	1470671.89
2	493160.46	1470680.33
3	493157.78	1470674.62
4	493128.93	1470683.75
5	493140.25	1470672.40
6	493141.46	1470653.88
7	493181.50	1470655.76

СХЕМА

Приложение

границ публичного сервитута
в отношении части земельного участка
с кадастровым номером 51:17:0040122



Масштаб 1:2500

Местоположение: Мурманская область, МО
г. Кировск с подведомственной территорией

Условные обозначения:

- - граница публичного сервитута
- 1 - характерная точка границы
- 51:17:0040126 - номер кадастрового квартала
- :3, :910, :118 - кадастровые номера земельных участков в кадастровом квартале
- - сооружение
- - граница кадастрового квартала
- - граница муниципального образования
- - граница зоны с особыми условиями использования территории

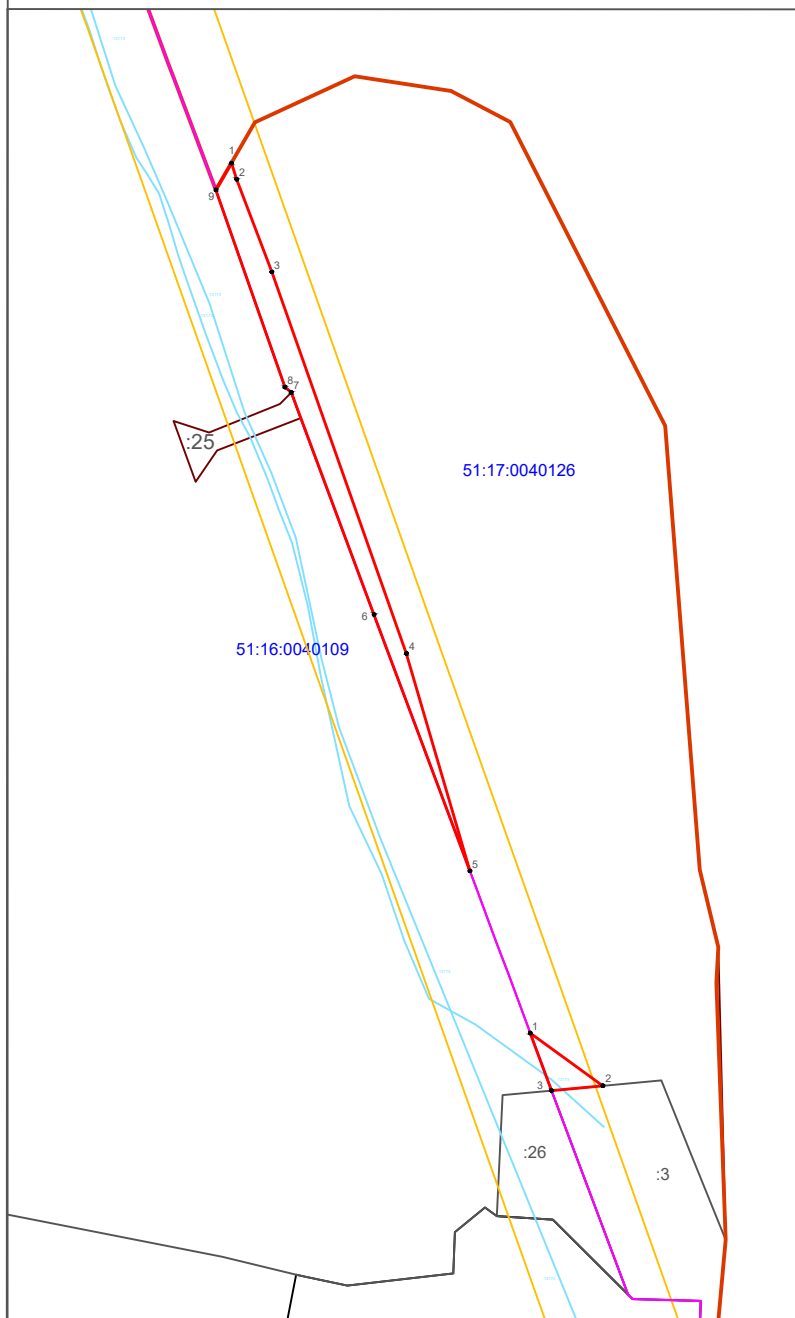
Площадь земельного участка: 10692,60 м.кв

Обозначение характерных точек	Координаты, МСК-51	
	X	Y
1	493128.93	1470683.75
2	493114.48	1470688.32
3	493097.06	1470693.84
4	493037.37	1470712.73
5	493010.33	1470722.90
6	492998.08	1470727.52
7	492984.59	1470732.59
8	492856.09	1470780.97
9	492814.68	1470779.22
10	492808.17	1470778.94
11	492758.96	1470776.84
12	492792.64	1470771.73
13	492999.41	1470693.89
14	493027.23	1470683.42
15	493035.60	1470681.49
16	493050.74	1470675.98
17	493142.02	1470647.09
18	493144.35	1470649.92
19	493141.46	1470653.88
20	493140.25	1470672.40

СХЕМА

границ публичного сервитута
в отношении части земельного участка
с кадастровым номером 51:17:0040126

Приложение



Масштаб 1:2500

Местоположение: Мурманская область, МО
г. Кировск с подведомственной территорией

Условные обозначения:

- - граница публичного сервитута
- 1 - характеристическая точка границы
- 51:17:0040126 - номер кадастрового квартала
- :3, :910, :118 - кадастровые номера земельных участков в кадастровом квартале
- - сооружение
- - граница кадастрового квартала
- - граница муниципального образования
- - граница зоны с особыми условиями использования территории

Площадь земельного участка: 1419,68 м.кв

Обозначение характерных точек	Координаты, МСК-51	
	X	Y
1	493489.53	1470566.14
2	493484.20	1470567.86
3	493453.54	1470579.45
4	493327.46	1470623.96
5	493255.57	1470644.91
6	493340.31	1470613.28
7	493405.25	1470589.04
8	493413.71	1470585.89
9	493415.51	1470583.82
10	493480.68	1470561.02

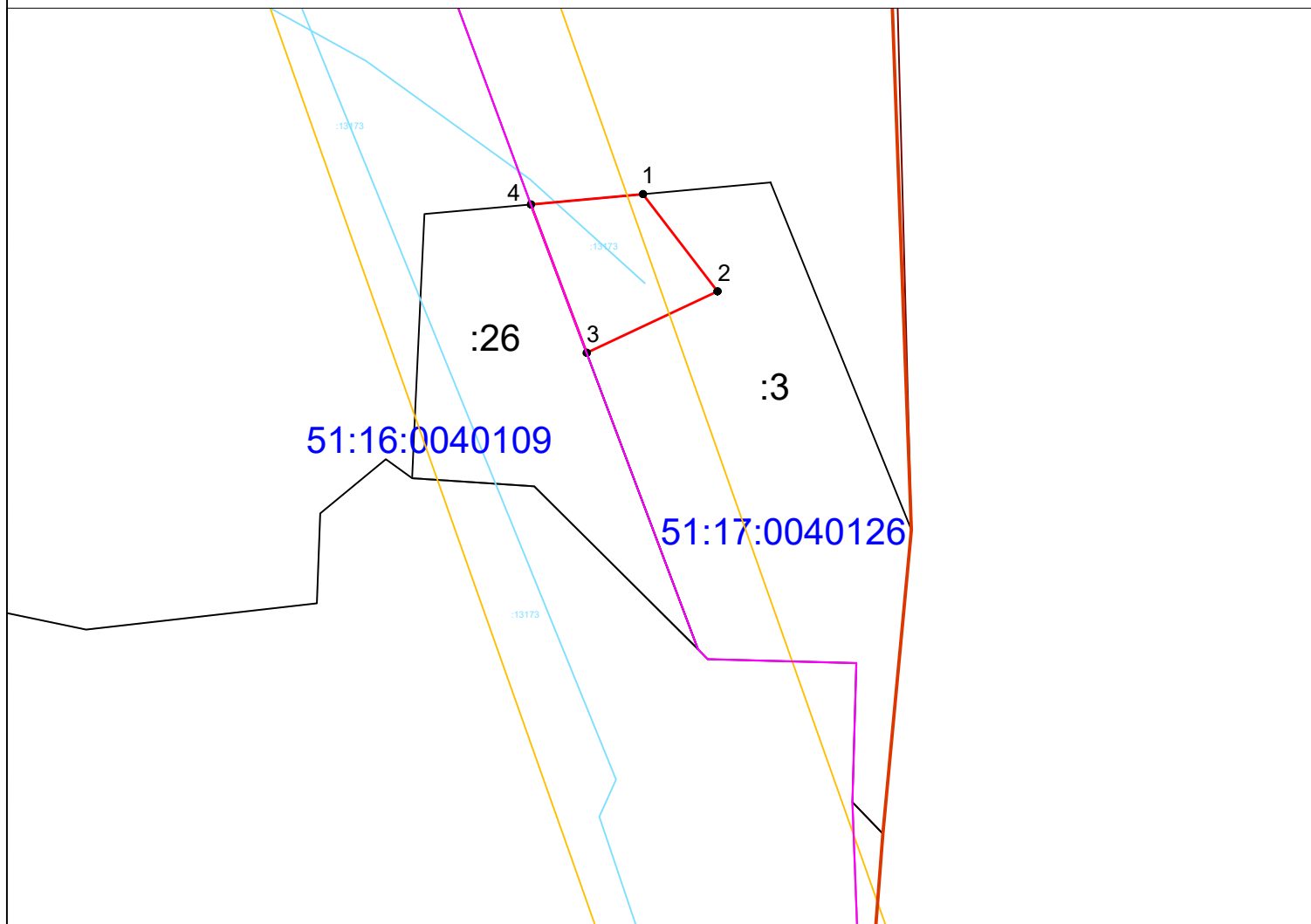
Площадь земельного участка: 166,97 м.кв

Обозначение характерных точек	Координаты, МСК-51	
	X	Y
1	493201.97	1470664.86
2	493184.53	1470688.87
3	493182.96	1470671.89

СХЕМА

Приложение

границ публичного сервитута
в отношении части земельного участка
с кадастровым номером 51:17:0040126:3



Масштаб 1:1000

Местоположение: Мурманская область, МО
г. Кировск с подведомственной территорией

Условные обозначения:

- - граница публичного сервитута
- 1 - характерная точка границы
- 51:17:0040126 - номер кадастрового квартала
- :3, :910, :118 - кадастровые номера земельных участков в кадастровом квартале
- - сооружение
- - граница кадастрового квартала
- - граница муниципального образования
- - граница зоны с особыми условиями использования территории

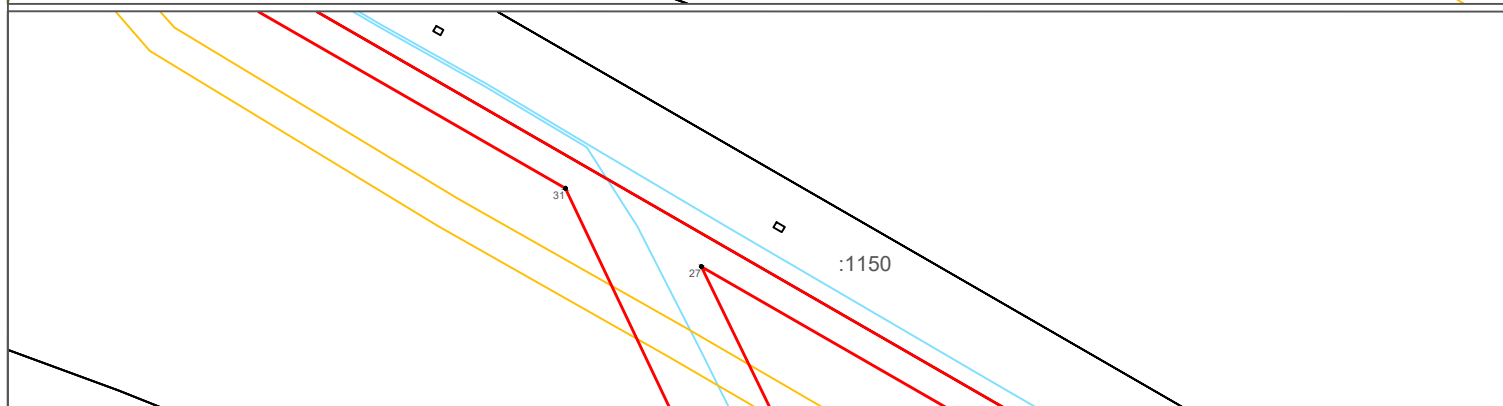
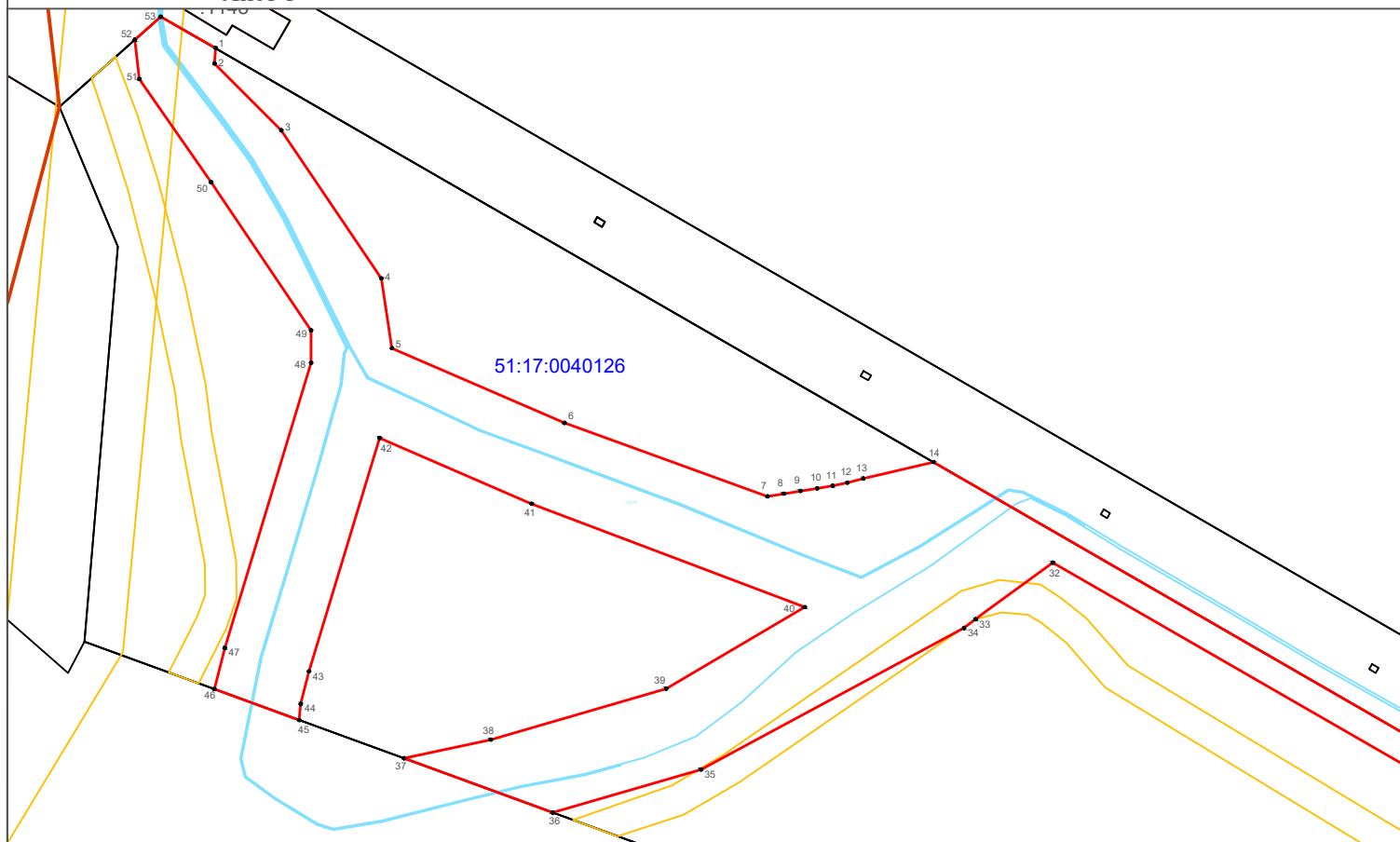
Площадь земельного участка: 396,16 м.кв		
Обозначение характерных точек	Координаты, МСК-51	
	X	Y
1	493184.53	1470688.87
2	493169.78	1470700.13
3	493160.46	1470680.33
4	493182.96	1470671.89

СХЕМА

Приложение



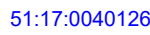





границ публичного сервитута
в отношении части земельного участка
с кадастровым номером 51:17:0040126:118

Лист 1



Местоположение: Мурманская область, МО
г. Кировск с подведомственной территорией

Условные обозначения:

-  - граница публичного сервитута
-  - характерная точка границы
-  - номер кадастрового квартала
-  - кадастровые номера земельных участков в кадастровом квартале
-  - сооружение
-  - граница кадастрового квартала
-  - граница муниципального образования
-  - граница зоны с особыми условиями использования территории


Масштаб 1:2500

СХЕМА

Приложение

границ публичного сервитута
в отношении части земельного участка
с кадастровым номером 51:17:0040126:118

Лист 2



Масштаб 1:2500

СХЕМА

Приложение

границ публичного сервитута
в отношении части земельного участка
с кадастровым номером 51:17:0040126:118

Лист 3

Площадь земельного участка: 45143,81 м.кв		
Обозначение характерных точек	Координаты, МСК-51	
	X	Y
1	492290.88	1470854.46
2	492285.44	1470854.10
3	492261.70	1470877.80
4	492209.13	1470913.31
5	492184.37	1470917.07
6	492157.85	1470978.32
7	492131.77	1471050.39
8	492132.71	1471056.17
9	492133.67	1471062.10
10	492134.63	1471068.02
11	492135.53	1471073.53
12	492136.65	1471078.71
13	492138.09	1471084.39
14	492143.94	1471109.32
15	491541.28	1472154.55
16	491493.16	1472113.28
17	491491.01	1472114.67
18	491481.52	1472095.91
19	491478.27	1472062.65
20	491523.51	1471916.12
21	491502.81	1471991.40
22	491511.34	1472087.46
23	491536.42	1472135.10
24	491884.83	1471533.65
25	491887.54	1471535.22
26	491911.82	1471493.03
27	491992.59	1471352.66
28	491840.49	1471426.54
29	491795.46	1471460.99
30	491845.66	1471389.78
31	492018.48	1471307.67
32	492108.24	1471151.67
33	492090.94	1471128.01
34	492085.03	1471120.17
35	492034.80	1471026.78
36	492019.51	1470974.14
37	492038.78	1470921.35
38	492045.40	1470952.14
39	492063.49	1471014.41
40	492092.42	1471063.61
41	492129.11	1470966.67
42	492152.49	1470912.69
43	492069.66	1470887.62
44	492058.08	1470884.69
45	492052.36	1470884.16
46	492063.35	1470854.05
47	492077.95	1470857.74

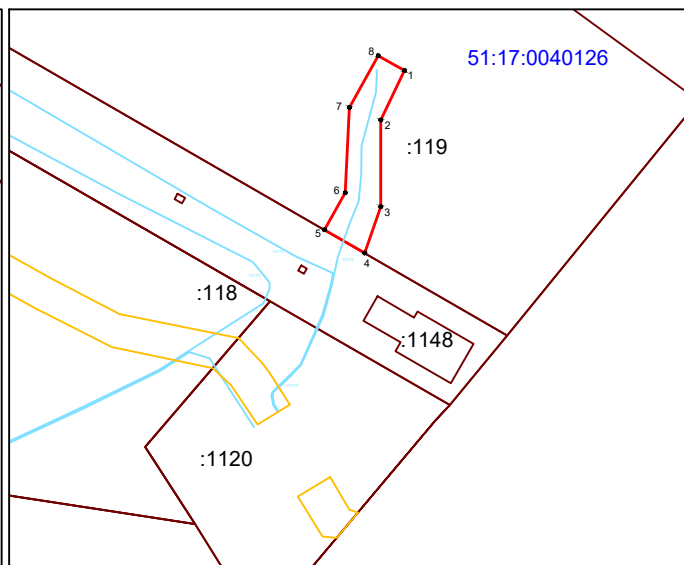
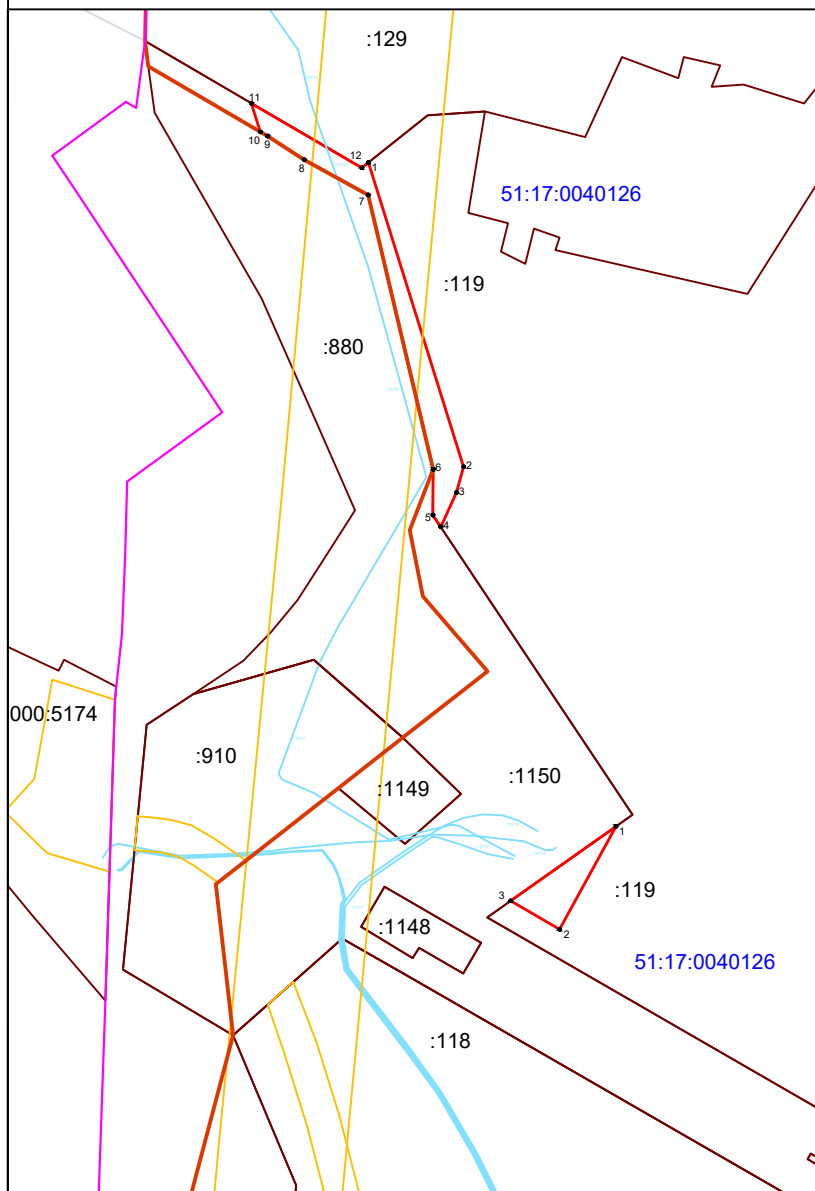
Площадь земельного участка: 45143,81 м.кв		
Обозначение характерных точек	Координаты, МСК-51	
	X	Y
48	492179.18	1470888.38
49	492190.70	1470888.38
50	492243.27	1470852.87
51	492279.89	1470827.42
52	492293.86	1470825.82
53	492302.00	1470835.00

Площадь земельного участка: 287,19 м.кв		
Обозначение характерных точек	Координаты, МСК-51	
	X	Y
1	491527.45	1471903.37
2	491547.18	1471839.45
3	491599.07	1471754.52
4	491553.05	1471835.26

СХЕМА

границ публичного сервитута
в отношении части земельного участка
с кадастровым номером 51:17:0040126:119

Приложение



Площадь земельного участка: 1063,58 м.кв

Обозначение характерных точек	Координаты, МСК-51	
	X	Y
1	492558.50	1470843.68
2	492457.93	1470875.19
3	492449.47	1470872.84
4	492438.10	1470867.59
5	492442.00	1470865.00
6	492457.14	1470865.09
7	492547.84	1470843.64
8	492559.49	1470822.49
9	492567.30	1470810.36
10	492568.68	1470808.00
11	492578.11	1470805.05
12	492556.79	1470841.53

Масштаб 1:2500

Местоположение: Мурманская область, МО
г. Кировск с подведомственной территорией

Условные обозначения:

- - граница публичного сервитута
- 1 - характерная точка границы
- 51:17:0040126 - номер кадастрового квартала
- :3, :910, :118 - кадастровые номера земельных участков в кадастровом квартале
- - сооружение
- - граница кадастрового квартала
- - граница муниципального образования
- - граница зоны с особыми условиями использования территории

Площадь земельного участка: 363,10 м.кв

Обозначение характерных точек	Координаты, МСК-51	
	X	Y
1	492339.07	1470925.46
2	492305.04	1470906.92
3	492314.46	1470890.70

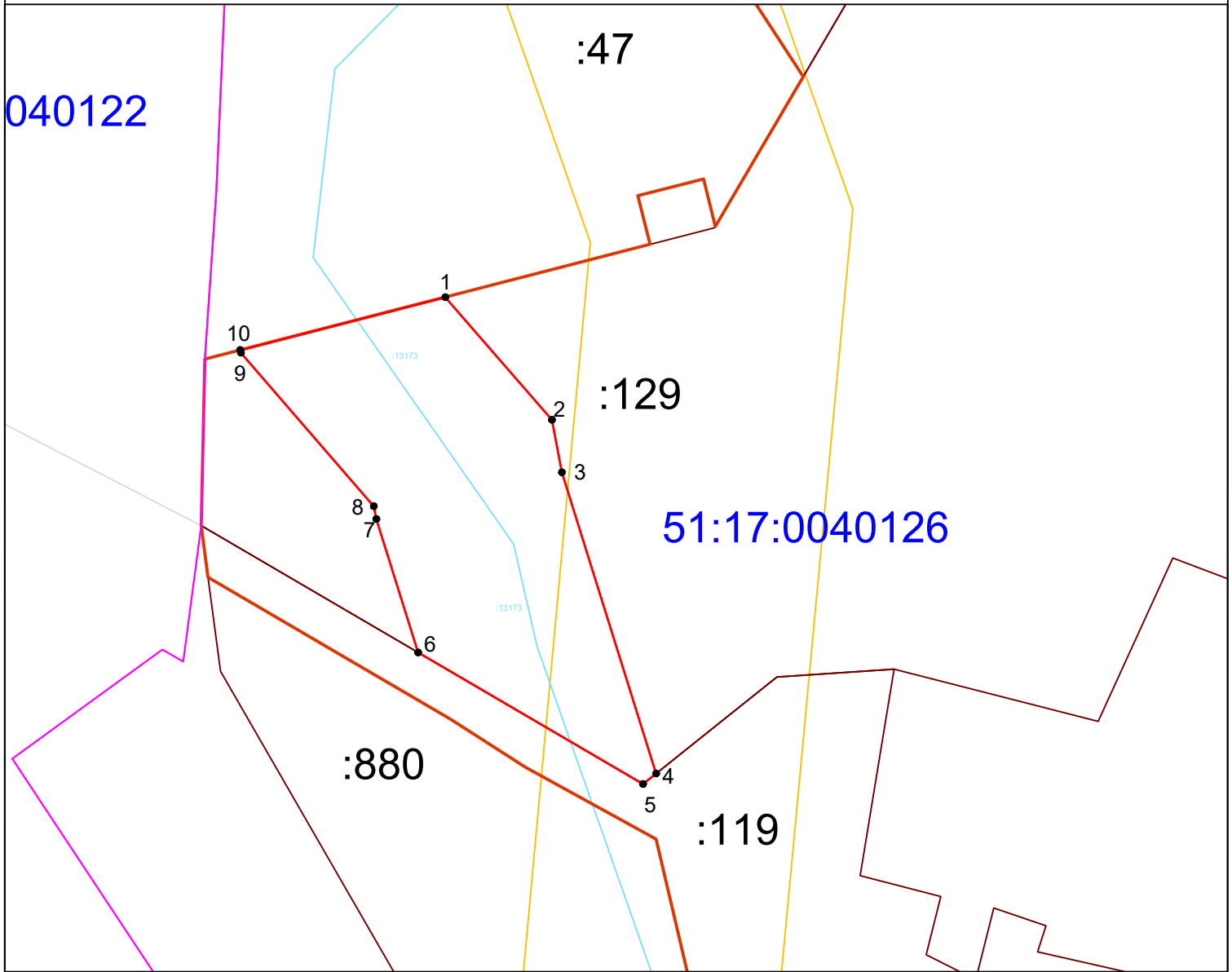
Площадь земельного участка: 725,68 м.кв

Обозначение характерных точек	Координаты, МСК-51	
	X	Y
1	491617.53	1472199.03
2	491601.18	1472191.15
3	491572.51	1472191.15
4	491557.22	1472185.82
5	491564.89	1472172.54
6	491577.10	1472179.41
7	491605.30	1472180.78
8	491622.40	1472190.29

СХЕМА

Приложение

границ публичного сервитута
в отношении части земельного участка
с кадастровым номером 51:17:0040126:129



Масштаб 1:1000

Местоположение: Мурманская область, МО
г. Кировск с подведомственной территорией

Условные обозначения:

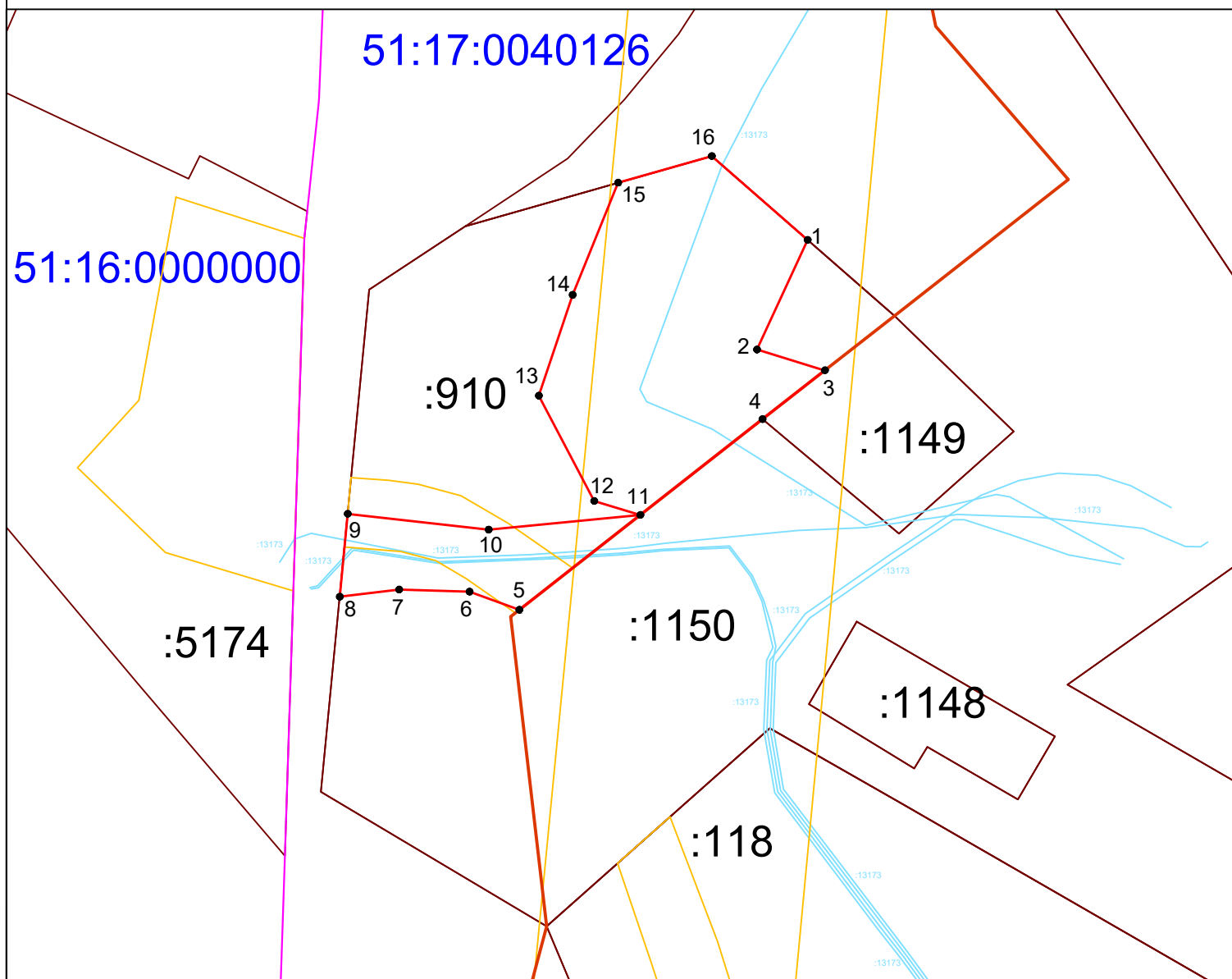
- - граница публичного сервитута
- 1 - характерная точка границы
- 51:17:0040126 - номер кадастрового квартала
- :3, :910, :118 - кадастровые номера земельных участков в кадастровом квартале
- - сооружение
- - граница кадастрового квартала
- - граница муниципального образования
- - граница зоны с особыми условиями использования территории

Площадь земельного участка: 2292,16 м.кв		
Обозначение характерных точек	Координаты, МСК-51	
	X	Y
1	492635.73	1470809.46
2	492615.83	1470826.75
3	492607.33	1470828.37
4	492558.50	1470843.67
5	492556.79	1470841.53
6	492578.11	1470805.04
7	492599.76	1470798.26
8	492601.83	1472114.66
9	492626.73	1470776.28
10	492627.16	1470776.16

СХЕМА

Приложение

границ публичного сервитута
в отношении части земельного участка
с кадастровым номером 51:17:0040126:910



Масштаб 1:1000

Площадь земельного участка: 2095,69 м.кв

Местоположение: Мурманская область, МО
г. Кировск с подведомственной территорией

Условные обозначения:

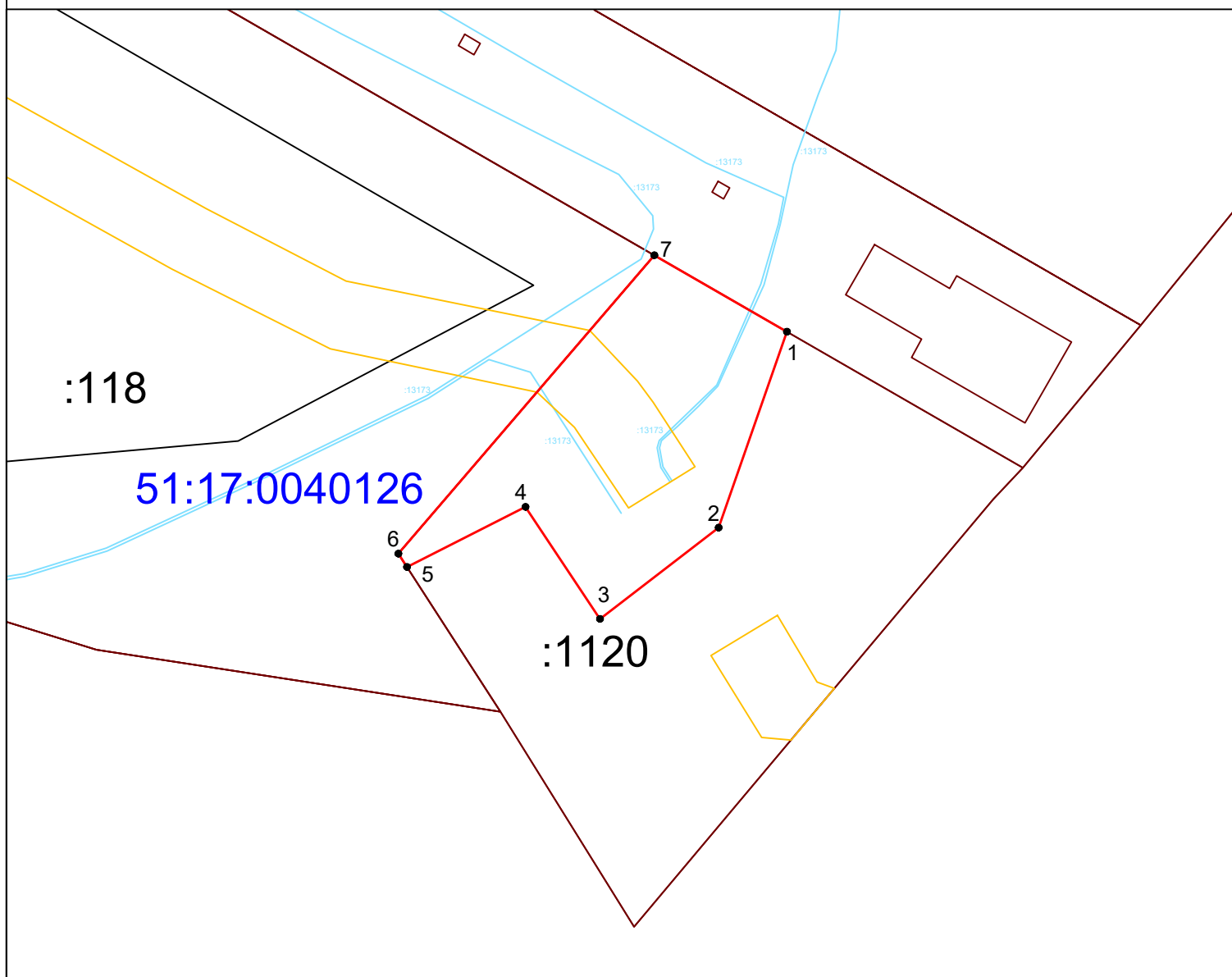
- - граница публичного сервитута
- 1 - характерная точка границы
- 51:17:0040126 - номер кадастрового квартала
- :3, :910, :118 - кадастровые номера земельных участков в кадастровом квартале
- - сооружение
- - граница кадастрового квартала
- - граница муниципального образования
- - граница зоны с особыми условиями использования территории

Обозначение характерных точек	Координаты, МСК-51	
	X	Y
1	492380.68	1470841.08
2	492362.99	1470832.91
3	492359.65	1470843.85
4	492351.78	1470833.81
5	492321.07	1470794.59
6	492323.99	1470786.56
7	492324.32	1470775.21
8	492323.16	1470765.63
9	492336.54	1470766.92
10	492333.97	1470789.65
11	492336.34	1470814.09
12	492338.61	1470806.67
13	492355.57	1470797.73
14	492371.82	1470803.18
15	492389.90	1470810.53
16	492394.19	1470825.62

СХЕМА

Приложение

границ публичного сервитута
в отношении части земельного участка
с кадастровым номером 51:17:0040126:1120



Масштаб 1:1000

Местоположение: Мурманская область, МО
г. Кировск с подведомственной территорией

Условные обозначения:

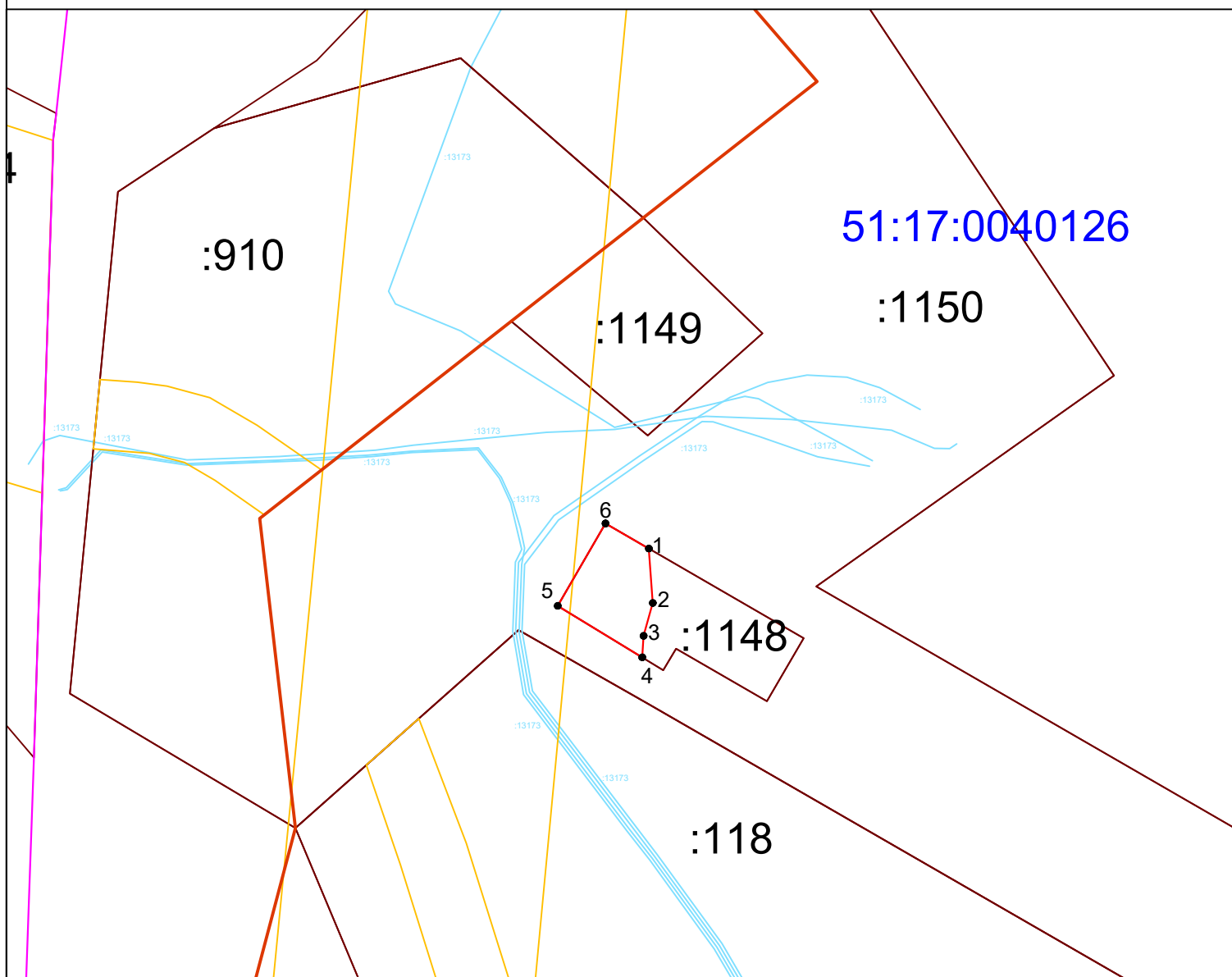
- - граница публичного сервитута
- 1 - характерная точка границы
- 51:17:0040126 - номер кадастрового квартала
- :3, :910, :118 - кадастровые номера земельных участков в кадастровом квартале
- - сооружение
- - граница кадастрового квартала
- - граница муниципального образования
- - граница зоны с особыми условиями использования территории

Площадь земельного участка: 1698,57 м.кв		
Обозначение характерных точек	Координаты, МСК-51	
	X	Y
1	491528.93	1472175.95
2	491497.36	1472164.93
3	491482.65	1472145.78
4	491500.69	1472133.79
5	491491.01	1472114.66
6	491493.16	1472113.28
7	491541.28	1472154.55

СХЕМА

Приложение

границ публичного сервитута
в отношении части земельного участка
с кадастровым номером 51:17:0040126:1148



Масштаб 1:1000

Местоположение: Мурманская область, МО
г. Кировск с подведомственной территорией

Условные обозначения:

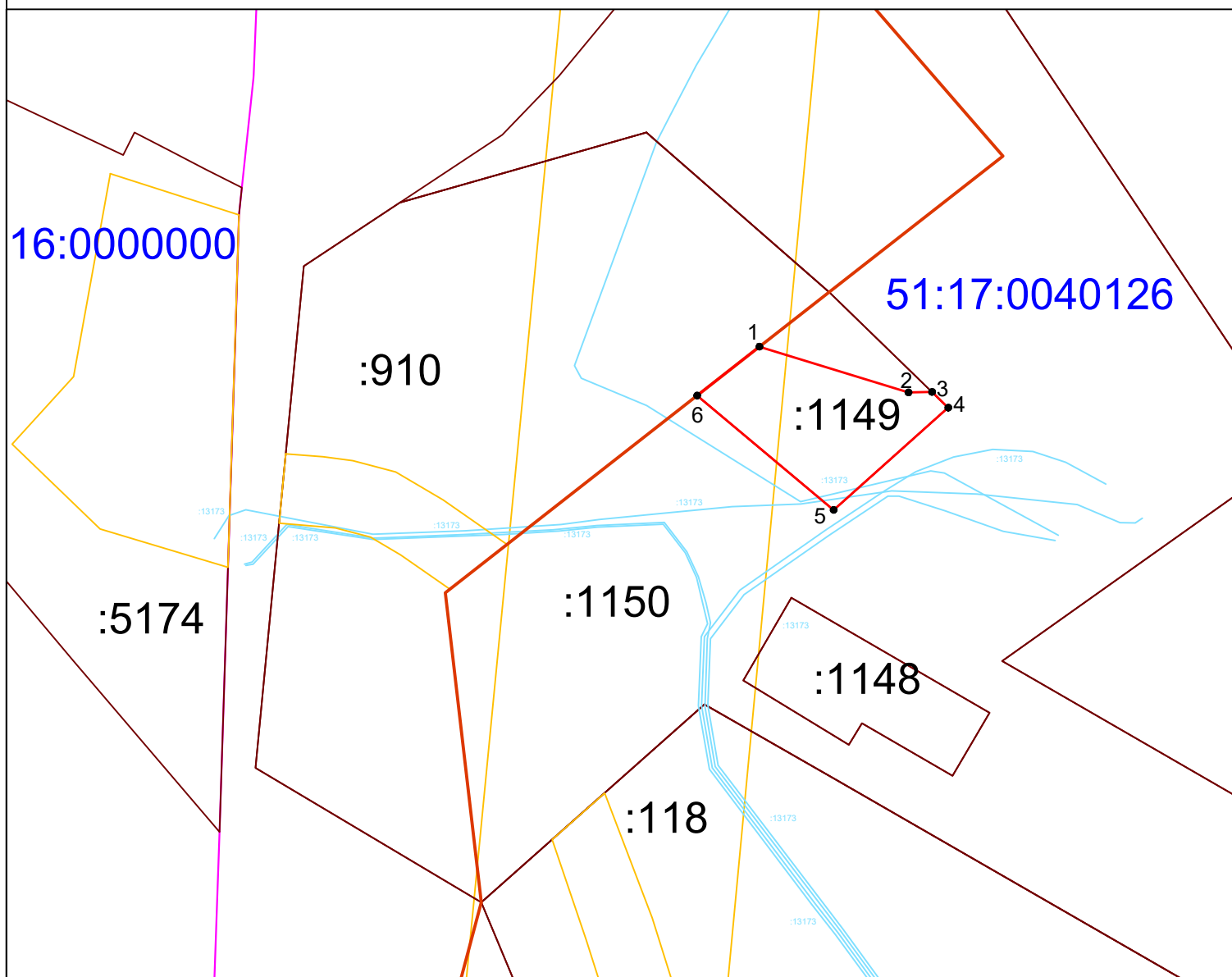
- - граница публичного сервитута
- 1 - характерная точка границы
- 51:17:0040126 - номер кадастрового квартала
- :3, :910, :118 - кадастровые номера земельных участков в кадастровом квартале
- - сооружение
- - граница кадастрового квартала
- - граница муниципального образования
- - граница зоны с особыми условиями использования территории

Площадь земельного участка: 194,49 м.кв		
Обозначение характерных точек	Координаты, МСК-51	
	X	Y
1	492315.12	1470855.98
2	492306.34	1470856.61
3	492301.04	1470855.13
4	492297.57	1470854.90
5	492305.88	1470841.28
6	492319.18	1470848.99

СХЕМА

Приложение

границ публичного сервитута
в отношении части земельного участка
с кадастровым номером 51:17:0040126:1149



Масштаб 1:1000

Местоположение: Мурманская область, МО
г. Кировск с подведомственной территорией

Условные обозначения:

- - граница публичного сервитута
- 1 - характерная точка границы
- 51:17:0040126 - номер кадастрового квартала
- :3, :910, :118 - кадастровые номера земельных участков в кадастровом квартале
- - сооружение
- - граница кадастрового квартала
- - граница муниципального образования
- - граница зоны с особыми условиями использования территории


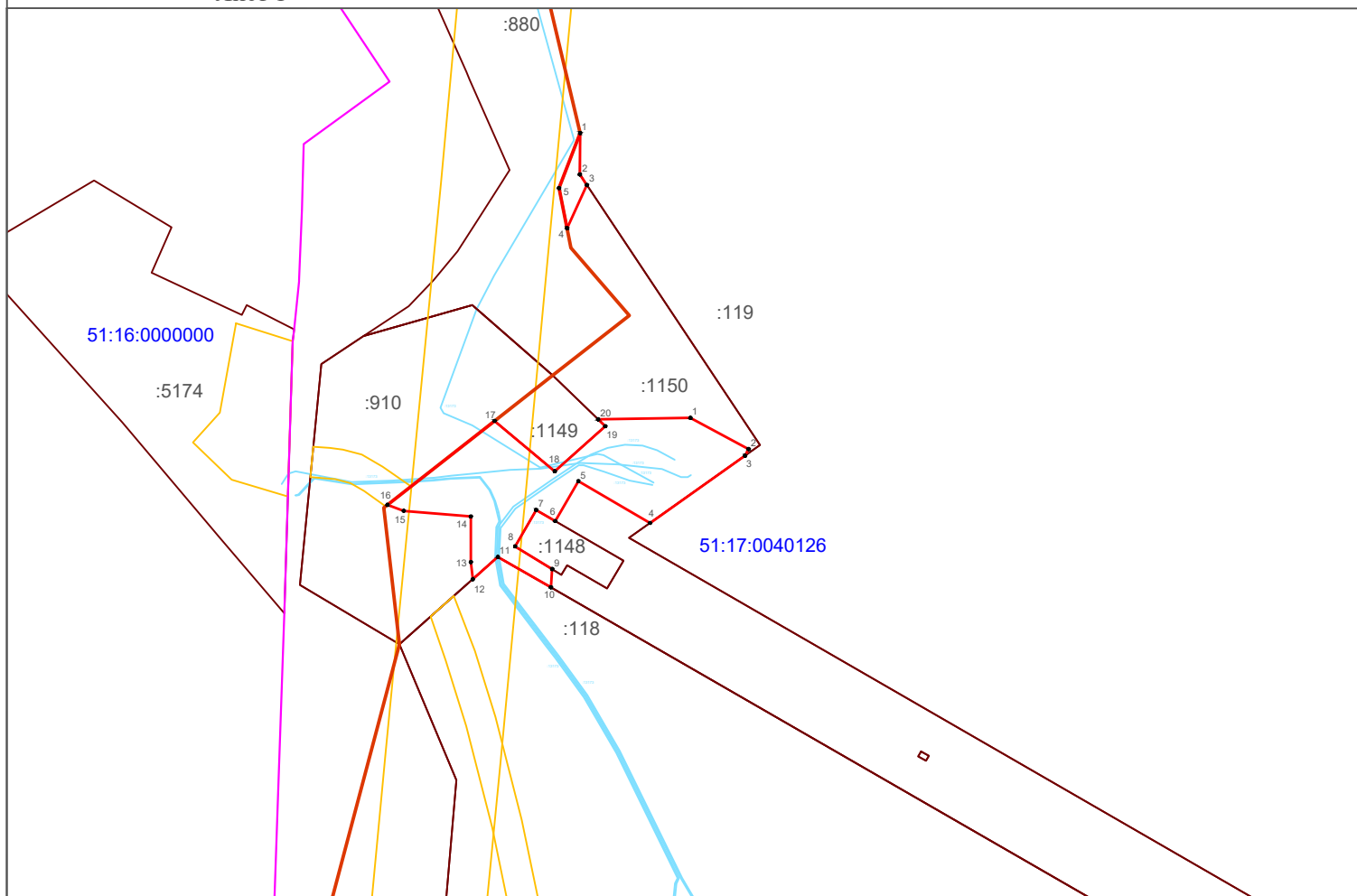
Площадь земельного участка: 531,89 м.кв		
Обозначение характерных точек	Координаты, МСК-51	
	X	Y
1	492359.65	1470843.85
2	492352.30	1470867.88
3	492352.36	1470871.68
4	492349.82	1470874.30
5	492333.35	1470855.82
6	492351.78	1470833.81

СХЕМА

Приложение

границ публичного сервитута
в отношении части земельного участка
с кадастровым номером 51:17:0040126:1150

Лист 1



Местоположение: Мурманская область, МО
г. Кировск с подведомственной территорией

Условные обозначения:



- - граница публичного сервитута
- 1 - характеристическая точка границы
- 51:17:0040126 - номер кадастрового квартала
- :3, :910, :118 - кадастровые номера земельных участков в кадастровом квартале
- - сооружение
- - граница кадастрового квартала
- - граница муниципального образования
- - граница зоны с особыми условиями использования территории

Масштаб 1:2500

СХЕМА

Приложение

границ публичного сервитута
в отношении части земельного участка
с кадастровым номером 51:17:0040126:1150
Лист 2



Масштаб 1:2500

СХЕМА

Приложение

границ публичного сервитута
в отношении части земельного участка
с кадастровым номером 51:17:0040126:1150

Лист 3

Площадь земельного участка: 155,03 м.кв		
Обозначение характерных точек	Координаты, МСК-51	
	X	Y
1	492457.14	1470865.09
2	492442.00	1470865.00
3	492438.10	1470867.60
4	492422.33	1470860.31
5	492437.02	1470857.40

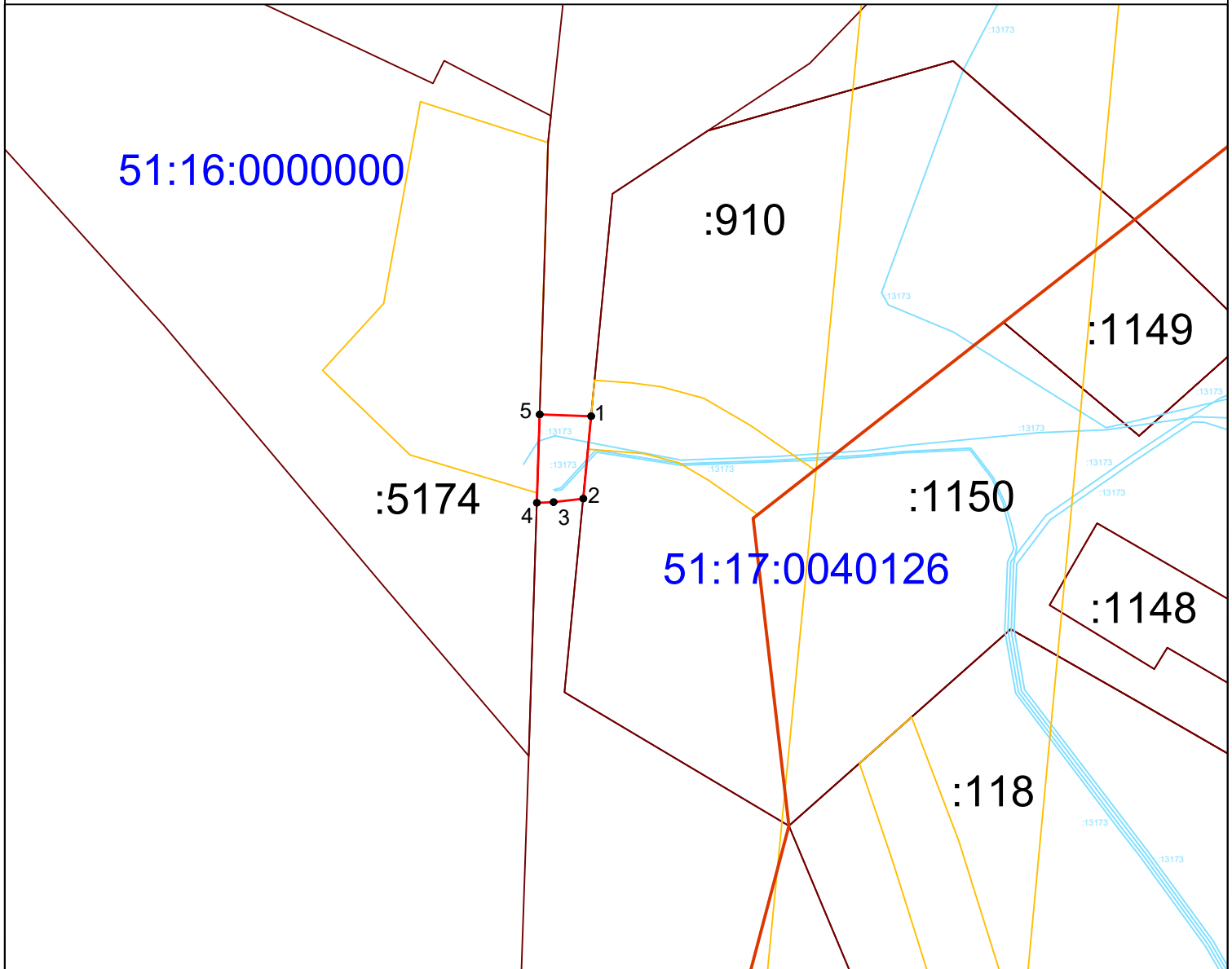
Площадь земельного участка: 3373,66 м.кв		
Обозначение характерных точек	Координаты, МСК-51	
	X	Y
1	492352.89	1470905.49
2	492341.49	1470926.78
3	492339.08	1470925.46
4	492314.46	1470890.70
5	492329.70	1470864.44
6	492315.12	1470856.00
7	492319.18	1470848.99
8	492305.88	1470841.28
9	492297.57	1470854.90
10	492290.88	1470854.46
11	492302.00	1470835.00
12	492293.86	1470825.82
13	492300.09	1470825.10
14	492316.80	1470825.10
15	492318.89	1470800.57
16	492321.07	1470794.60
17	492351.78	1470833.81
18	492333.35	1470855.82
19	492349.82	1470874.30
20	492352.36	1470871.68

Площадь земельного участка: 27777,45 м.кв		
Обозначение характерных точек	Координаты, МСК-51	
	X	Y
1	492151.02	1471139.48
2	491898.93	1471577.59
3	491561.69	1472170.74
4	491564.89	1472172.54
5	491557.22	1472185.82
6	491528.94	1472175.95
7	492143.94	1471109.32

СХЕМА

границ публичного сервитута
в отношении части земельного участка

Приложение



Масштаб 1:1000

Местоположение: Мурманская область, МО
г. Кировск с подведомственной территорией

Условные обозначения:

- - граница публичного сервитута
- 1 - характерная точка границы
- 51:17:0040126 - номер кадастрового квартала
- :3, :910, :118 - кадастровые номера земельных участков в кадастровом квартале
- - сооружение
- - граница кадастрового квартала
- - граница муниципального образования
- - граница зоны с особыми условиями использования территории

Площадь земельного участка: 110,15 м.кв		
Обозначение характерных точек	Координаты, МСК-51	
	X	Y
1	492336.54	1470766.91
2	492323.17	1470765.63
3	492322.58	1470760.82
4	492322.49	1470758.12
5	492336.78	1470758.57